



CRITERIO DE CONFECCIÓN DEL ROAD BOOK

Este Libro de Ruta ha sido confeccionado entre los meses de julio y septiembre de 2024 y revisado durante el mes de octubre de 2024. Cualquier modificación será publicada mediante complemento, sin que la Organización sea responsable de eventuales en la señalización.

Se ha puesto especial atención para facilitar su uso e interpretación y prescindir de información considerada superficial a criterio del Organizador. En la gran mayoría de viñetas se han insertado fotografías con señales viarias para la mejor identificación de cada desvío, rotondas, entrada en núcleo urbanos, etc.

Agradeceremos cualquier sugerencia que nos permita mejorarlo.

PROCEDIMIENTO DE SEGURIDAD

Cuando haya un cartel SOS de color rojo, es OBLIGATORIO detenerse y prestar asistencia a la tripulación que necesita ayuda, usted es responsable de ayudar a los accidentados y de asegurarse de que los servicios de seguridad se movilizan lo más rápido posible. El siguiente vehículo en llegar a la escena del accidente deberá informar a Dirección de Carrera con el máximo de detalles posibles. Los siguientes vehículos que lleguen a la zona del accidente deberán detenerse y dejar la carretera despejada para dejar paso a los vehículos de emergencia.

Todos los concursantes que se detengan en un tramo deberán colocar el triángulo rojo por lo menos 50 metros antes del lugar, incluso si el coche no está en la calzada.

Todos los concursantes que se retiren del Rallye tienen la obligación de entregar su CARNET DE CONTROL en el punto de control más próximo lo antes posible o bien al vehículo escoba.




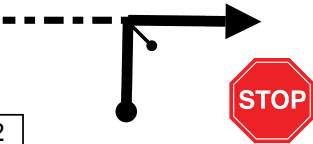

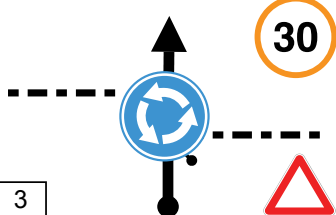

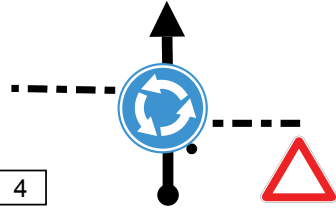

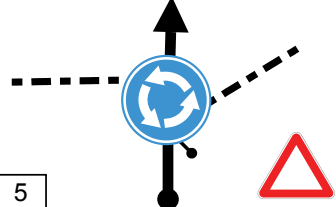

ITINERARIO HORARIO VII RALLYE MUDÉJAR - CIUDAD DE TERUEL									
Sector	CH/TC	Localización	Kms TC	Kms Enlace	Kms Total	Tiempo impartido	Promedio Km/H	Hora 1º coche	
Viernes 29 de noviembre de 2024									
0	0	C.H. 0 Ceremonia de Salida - Podium						20:00	
Sábado 30 de noviembre de 2024									
Primera Etapa - Primera Sección									
1	0A	SALIDA RALLYE						07:20	Refuelling
	1	C.H. 1 - VALACLOCHE		21,500	21,500	0:36	35,83	07:56	
2	TC 1	TC 1 - VALACLOCHE - CAMARENA	15,563					07:59	
	2	C.H. 2 - RUBIELOS		56,100	71,663	1:20	53,75	09:19	
3	TC 2	TC 2 - RUBIELOS DE MORA - T.C. PLUS	15,543					09:22	
	2A	C.H. ENTRADA REAGRUPAMIENTO TERUEL		50,000	65,543	1:10	56,18	10:32	
		Fin de la 1ª Sección	31,106	127,600	158,706	3:06			
Primera Etapa - Segunda Sección									
4	2B	SALIDA REAGRUPAMIENTO				0:15		10:47	
	2C	C.H. ENTRADA PARQUE ASISTENCIA		0,100	0,100	0:02	3,00	10:49	
5	Parque de Asistencia 1 - Teruel					0:30			
6	2D	SALIDA PARQUE ASISTENCIA - 1						11:19	Refuelling
	3	C.H. 3 VALACLOCHE		21,500	21,500	0:36	35,83	11:55	
7	TC 3	TC 3 - VALACLOCHE - CAMARENA	15,563					11:58	
	4	C.H. 4 RUBIELOS		56,100	71,663	1:20	53,75	13:18	
8	TC 4	TC 4 - RUBIELOS DE MORA	15,543					13:21	C. PASO
	4A	C.H. ENTRADA REAGRUPAMIENTO TERUEL		50,000	65,543	1:10	56,18	14:31	
		Fin de la 2ª Sección	31,106	127,700	158,806	3:23			
Primera Etapa - Tercera Sección									
9	4B	SALIDA REAGRUPAMIENTO				0:20		14:51	
	4C	C.H. ENTRADA PARQUE ASISTENCIA		0,100	0,100	0:02	3,00	14:53	
10	Parque de Asistencia 2 - Teruel					0:45			
11	4D	SALIDA PARQUE ASISTENCIA - 2						15:38	Refuelling
	5	C.H. 5 - FORMICHE ALTO		25,900	25,900	0:36	43,17	16:14	
12	TC 5	TC 5 - FORMICHE ALTO	11,949					16:17	
	6	C.H. 6 CABRA DE MORA		7,900	19,849	0:26	45,81	16:43	
13	TC 6	TC 6 - CABRA DE MORA	13,612					16:46	
	6A	C.H. ENTRADA REAGRUPAMIENTO TERUEL		47,900	61,512	1:08	54,28	17:54	
		Fin de la 3ª Sección	25,561	81,800	107,361	2:27			
Primera Etapa - Cuarta Sección									
14	6B	SALIDA REAGRUPAMIENTO				0:15		18:09	
	6C	ENTRADA PARQUE DE ASISTENCIA		0,100	0,100	0:02	3,00	18:11	
15	Parque de Asistencia 3 - Teruel					0:30			
16	6D	SALIDA PARQUE ASISTENCIA - 3						18:41	Refuelling
	7	C.H. 7 FORMICHE ALTO		25,900	25,900	0:36	43,17	19:17	
17	TC 7	TC 7 - FORMICHE ALTO	11,949					19:20	
	8	C.H. 8 CABRA DE MORA		7,900	19,849	0:26	45,81	19:46	
18	TC 8	TC 8 - CABRA DE MORA	13,612					19:49	
	9	PARQUE CERRADO LLEGADA - META RALLYE		45,700	59,312	1:08	52,33	20:57	
		Fin de la 4ª Sección y del Rallye	25,561	79,600	105,161	2:10			
			Kms TC	Kms Enlace	Kms Rallye	Tiempo	%		
		TOTALES DEL RALLYE	113,334	416,700	530,034	11:06	21,38 %		



VII RALLYE MUDÉJAR - CIUDAD DE TERUEL 2024



PARQUE DE ASISTENCIA A CEREMONIA DE SALIDA

PARQUE DE ASISTENCIA A CEREMONIA DE SALIDA PL. AYUNTAMIENTO TERUEL		DISTANCIA	DÍA	
		3.83 kms.	29/11/24	
DISTANCIA		DIRECCIÓN	INFORMACIÓN	DISTANCIA REGRESIVA
TOTAL	PARCIAL			
0,00	0,00	<div style="text-align: center;">  </div>		3,83
		1		
0,06	0,06	<div style="text-align: center;">  </div>		3,77
		2		
0,43	0,37	<div style="text-align: center;">  </div>		3,40
		3		
0,68	0,25	<div style="text-align: center;">  </div>		3,15
		4		
1,19	0,51	<div style="text-align: center;">  </div>		2,64
		5		

PROXIMA NOTA

0,48

PARQUE DE ASISTENCIA A CEREMONIA DE SALIDA PL. AYUNTAMIENTO TERUEL		DISTANCIA	DÍA
		3.83 kms.	29/11/24

DISTANCIA		DIRECCIÓN	INFORMACIÓN	DISTANCIA REGRESIVA
TOTAL	PARCIAL			
1,67	0,48			2,16
1,78	0,11			2,05
2,57	0,79			1,26
2,96	0,39			0,87
3,09	0,13			0,74

PROXIMA NOTA

0,21

**PARQUE DE ASISTENCIA
A CEREMONIA DE SALIDA
PL. AYUNTAMIENTO TERUEL**

DISTANCIA

DÍA

3.83 kms.

29/11/24

DISTANCIA		DIRECCIÓN	INFORMACIÓN	DISTANCIA REGRESIVA
TOTAL	PARCIAL			
3,30	0,21	<p>11</p>		0,53
3,39	0,09	<p>12</p>		0,44
3,46	0,07	<p>13</p>		0,37
3,47	0,01	<p>14</p>		0,36
3,69	0,22	<p>15</p>		0,14

PROXIMA NOTA

0,02

**PARQUE DE ASISTENCIA
A CEREMONIA DE SALIDA
PL. AYUNTAMIENTO TERUEL**

DISTANCIA

DÍA

3.83 kms.

29/11/24

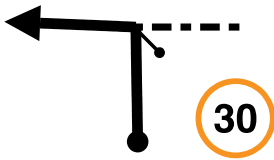

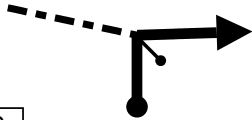

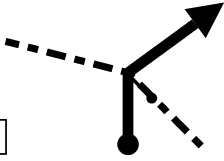

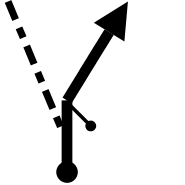

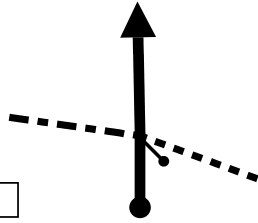

DISTANCIA		DIRECCIÓN	INFORMACIÓN	DISTANCIA REGRESIVA
TOTAL	PARCIAL			
3,71	0,02	 <div style="border: 1px solid black; padding: 2px; display: inline-block;">16</div>		0,12
3,83	0,12	 <div style="border: 1px solid black; padding: 2px; display: inline-block;">17</div>	<p>ENTRADA CEREMONIA DE SALIDA</p>	0,00



VII RALLYE MUDÉJAR - CIUDAD DE TERUEL 2024

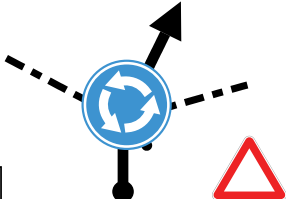

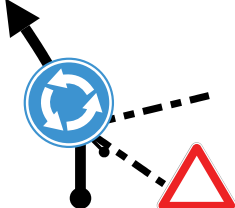

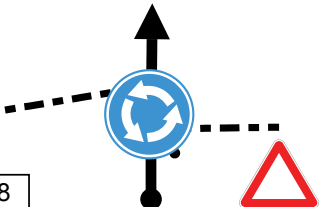

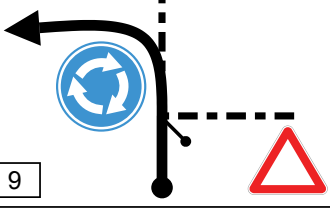

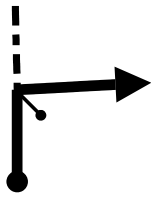



CEREMONIA DE SALIDA A PARQUE DE ASISTENCIA

DISTANCIA		DIRECCIÓN	INFORMACIÓN	DISTANCIA REGRESIVA
TOTAL	PARCIAL			
0,00	0,00	<div data-bbox="232 268 286 309" style="border: 1px solid black; padding: 2px; display: inline-block;">1</div> 	 <p>SALIDA PODIUM</p>	2,90
0,10	0,10	<div data-bbox="232 513 286 555" style="border: 1px solid black; padding: 2px; display: inline-block;">2</div> 		2,80
0,26	0,16	<div data-bbox="232 756 286 798" style="border: 1px solid black; padding: 2px; display: inline-block;">3</div> 		2,64
0,40	0,14	<div data-bbox="232 999 286 1040" style="border: 1px solid black; padding: 2px; display: inline-block;">4</div> 		2,50
0,82	0,42	<div data-bbox="232 1241 286 1283" style="border: 1px solid black; padding: 2px; display: inline-block;">5</div> 		2,08

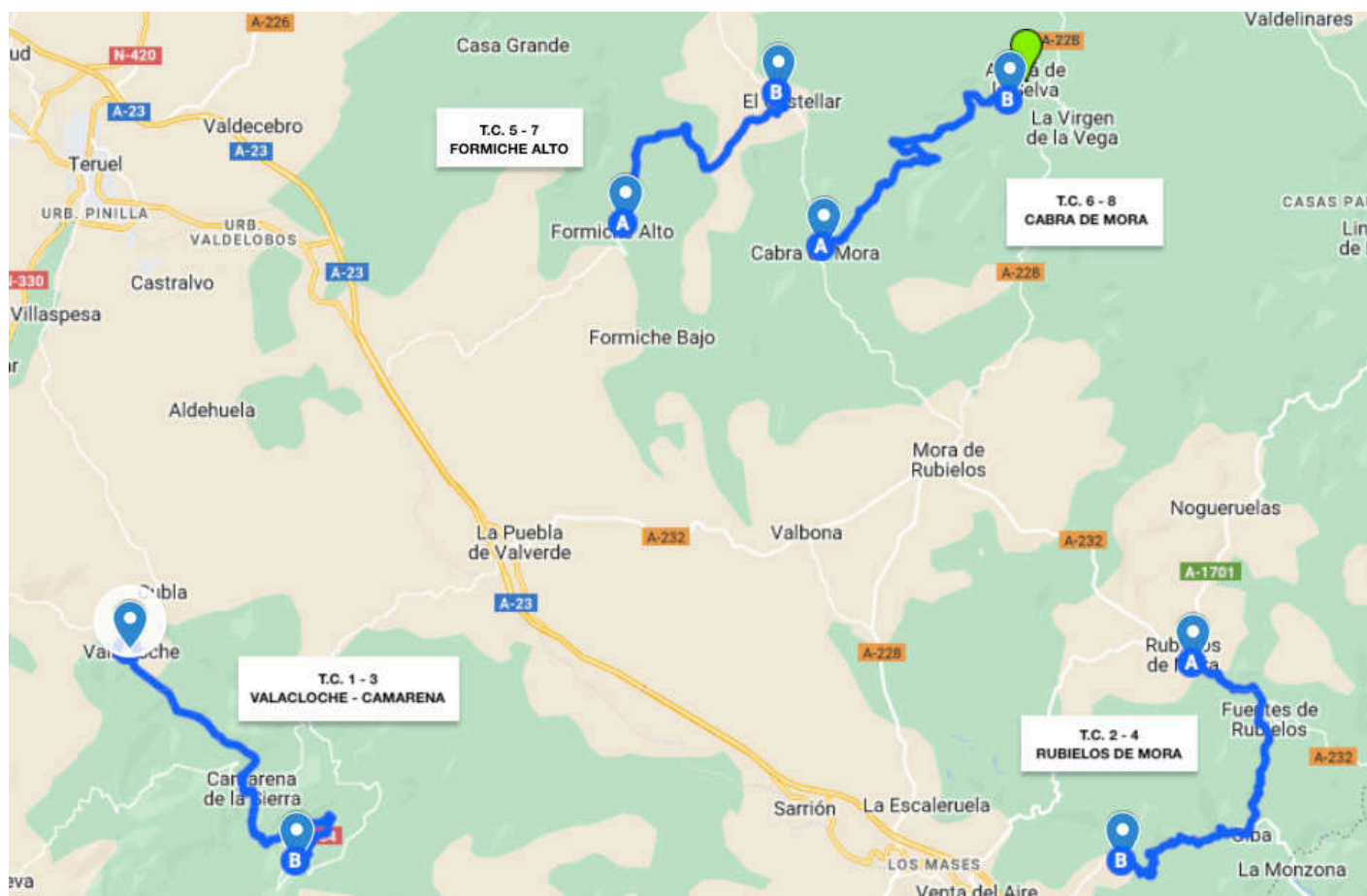
PROXIMA NOTA

0,29

CEREMONIA DE SALIDA PL. AYUNTAMIENTO A ASISTENCIA TERUEL		DISTANCIA	DÍA	
		2,90 kms.	30/11/24	
DISTANCIA		DIRECCIÓN	INFORMACIÓN	DISTANCIA REGRESIVA
TOTAL	PARCIAL			
1,11	0,29	 6		1,79
1,80	0,69	 7		1,10
2,32	0,52	 8		0,58
2,58	0,26	 9		0,32
2,90	0,32	 10		0,00



MAPA GENERAL DE TRAMOS





VII RALLYE MUDÉJAR - CIUDAD DE TERUEL 2024



1ª ETAPA

1ª SECCIÓN






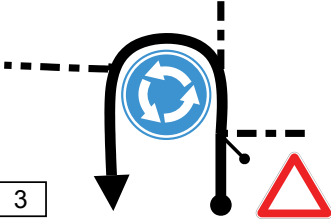



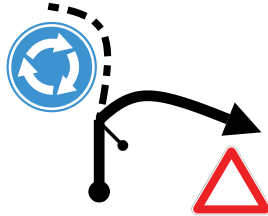

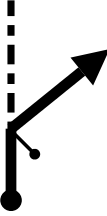

**PARQUE ASISTENCIA TERUEL A
T.C. 1 VALACLOCHE - CAMARENA**

**DISTANCIA:
21.50 kms.**

ETAPA 1 SECCIÓN 1

**PROMEDIO Km./h.:
35,83**

**TIEMPO:
36 min.**

DISTANCIA		DIRECCIÓN	INFORMACIÓN	KMS. REGRESIV.
TOTAL	PARCIAL			
0,00	0,00	<div style="text-align: center;">  </div>	  40°19'57.3"N 1°04'57.5"W	21,50
0,06	0,06	<div style="text-align: center;">  </div>		21,34
0,43	0,37	<div style="text-align: center;">  </div>	  	20,97
0,67	0,24	<div style="text-align: center;">  </div>		20,73
3,45	2,78	<div style="text-align: center;">  </div>		17,95

PROXIMA NOTA

0,21



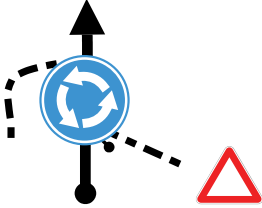



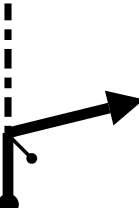

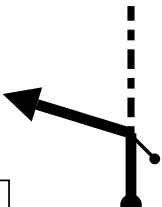

**PARQUE ASISTENCIA TERUEL A
T.C. 1 VALACLOCHE - CAMARENA**

**DISTANCIA
21.50 kms.**

ETAPA 1 SECCIÓN 1

**PROMEDIO Km./h:
35,83**

**TIEMPO
36 min.**

DISTANCIA		DIRECCIÓN	INFORMACIÓN	KMS. REGRESIV.
TOTAL	PARCIAL			
3,66	0,21	 6		17,74
3,97	0,31	 7		17,43
6,61	2,64	 8		14,79
7,20	0,59	 9		14,20
21,13	13,93	 10		0,27

PROXIMA NOTA













0,27

PARQUE ASISTENCIA TERUEL A T.C. 1 VALACLOCHE - CAMARENA		DISTANCIA: 21.50 kms.		ETAPA 1 SECCIÓN 1			
		PROMEDIO Km./h.: 35,83		TIEMPO: 36 min.			
DISTANCIA		DIRECCIÓN		INFORMACIÓN		KMS. REGRESIV.	
TOTAL	PARCIAL					0,00	
21,50	0,27					0,00	
		<div style="border: 1px solid black; padding: 2px; display: inline-block;">11</div>					

PROXIMA NOTA

0,00

T.C. 1 VALACLOCHE - CAMARENA		DISTANCIA: 15.563 kms.		ETAPA 1 SECCIÓN 1	

DISTANCIA		DIRECCIÓN	INFORMACIÓN	KMS. REGRESIV.
TOTAL	PARCIAL			
0,00	0,00	<div style="text-align: center;">  </div> <div style="text-align: center; border: 1px solid black; width: 20px; margin: 5px auto;">1</div>	   R-1 <small>40°11'30.1"N 1°05'35.3"W</small>	72,04
1,40	1,40	<div style="text-align: center;">  </div> <div style="text-align: center; border: 1px solid black; width: 20px; margin: 5px auto;">2</div>	 R-2 <small>40°10'57.2"N 1°05'02.3"W</small>	70,64
3,15	1,75	<div style="text-align: center;">  </div> <div style="text-align: center; border: 1px solid black; width: 20px; margin: 5px auto;">3</div>	 R-3 <small>40°10'17.9"N 1°04'13.1"W</small>	68,89
4,80	1,65	<div style="text-align: center;">  </div> <div style="text-align: center; border: 1px solid black; width: 20px; margin: 5px auto;">4</div>	 R-4 <small>40°09'49.5"N 1°03'17.9"W</small>	67,24
6,37	1,57	<div style="text-align: center;">  </div> <div style="text-align: center; border: 1px solid black; width: 20px; margin: 5px auto;">5</div>	 R-5 <small>40°09'23.9"N 1°02'23.3"W</small>	65,67

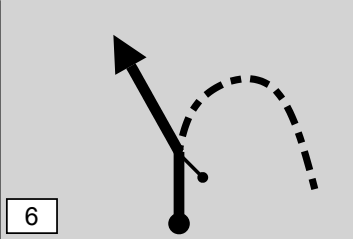

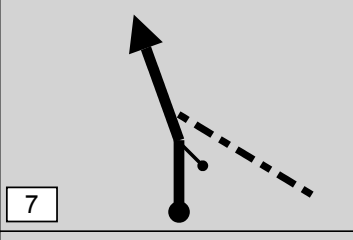

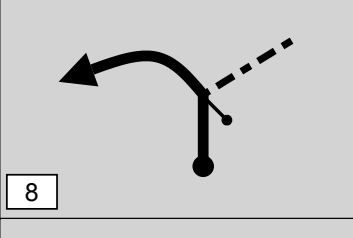

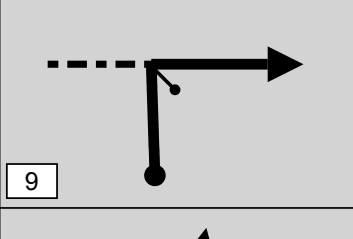


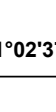
PROXIMA NOTA

0,70

T.C. 1 VALACLOCHE - CAMARENA

DISTANCIA:
15.563 kms.

ETAPA 1 SECCIÓN 1

DISTANCIA		DIRECCIÓN	INFORMACIÓN	KMS. REGRESIV.
TOTAL	PARCIAL			
7,07	0,70	 6	 40°09'05.8"N 1°02'40.4"W	64,97
7,58	0,51	 7	 R-6	64,46
8,01	0,43	 8	 40°08'44.2"N 1°02'37.1"W	64,03
8,31	0,30	 9	 R-7	63,73
9,39	1,08	 10	 R-8	62,65














PROXIMA NOTA

0,11

T.C. 1 VALACLOCHE - CAMARENA

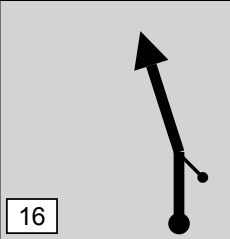


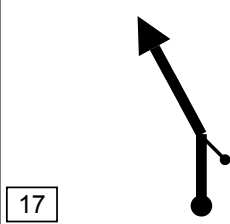



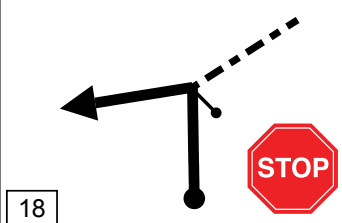

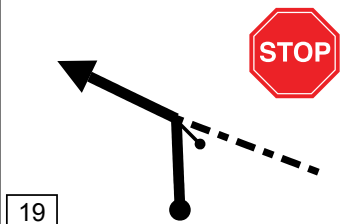



DISTANCIA:
15.563 kms.

ETAPA 1 SECCIÓN 1

DISTANCIA		DIRECCIÓN	INFORMACIÓN	KMS. REGRESIV.
TOTAL	PARCIAL			
9,50	0,11	 11	 40°08'12.5"N 1°02'29.5"W	62,54
9,88	0,38	 12	 40°08'00.7"N 1°02'27.0"W	62,16
10,84	0,96	 13	 R-9  40°07'50.3"N 1°02'00.7"W	61,20
12,34	1,50	 14	 R-10  40°08'10.8"N 1°01'09.0"W	59,70
13,79	1,45	 15	 R-11  40°08'07.7"N 1°00'35.8"W	58,25

PROXIMA NOTA

1,98

T.C. 1 VALACLOCHE - CAMARENA		DISTANCIA: 71.663 kms.		ETAPA 1 SECCIÓN 1	
A C.H. T.C. 2 RUBIELOS DE MORA		PROMEDIO Km./h.: 53,75		TIEMPO 1 h. 20 min.	
DISTANCIA		DIRECCIÓN		INFORMACIÓN	
TOTAL	PARCIAL			KMS. REGRESIV.	
15,56	1,98	16		  40°07'27.3"N 1°01'25.2"W	56,27
16,70	1,14	17		   R-12 40°07'07.1"N 1°01'49.0"W	55,34
17,11	0,41	18			54,93
19,97	2,86	19			52,07
28,60	8,63	20			43,44

PROXIMA NOTA

10,67

A C.H. T.C. 2 RUBIELOS DE MORA		DISTANCIA:		ETAPA 1 SECCIÓN 1		
		71.663 kms.				
		PROMEDIO Km./h.:		TIEMPO		
		53,75		1 h. 20 min		
DISTANCIA		DIRECCIÓN		INFORMACIÓN		KMS. REGRESIV.
TOTAL	PARCIAL					
39,27	10,67	21			32,77	
39,43	0,16	22			32,61	
40,07	0,64	23			31,97	
40,13	0,06	24			31,91	
52,38	12,25	25			19,66	

PROXIMA NOTA

5,30

A C.H. T.C. 2 RUBIELOS DE MORA		DISTANCIA: 71.663 kms.		ETAPA 1 SECCIÓN 1		
		PROMEDIO Km./h.: 53,75		TIEMPO 1 h. 20 min		
DISTANCIA		DIRECCIÓN		INFORMACIÓN		KMS. REGRESIV.
TOTAL	PARCIAL					
57,68	5,30	26			14,36	
58,31	0,63	27			13,73	
69,95	11,64	28			2,09	
70,29	0,34	29			1,75	
71,03	0,74	30			1,01	

PROXIMA NOTA

1,01

A C.H. T.C. 2 RUBIELOS DE MORA		DISTANCIA: 71.663 kms.		ETAPA 1 SECCIÓN 1			
		PROMEDIO Km./h.: 53,75		TIEMPO 1 h. 20 min			
DISTANCIA		DIRECCIÓN		INFORMACIÓN		KMS. REGRESIV.	
TOTAL	PARCIAL					0,00	
71,66	1,01						
						40°11'21.3"N 0°38'55.4"W	















PROXIMA NOTA

0,00

T.C. 2 RUBIELOS DE MORA

DISTANCIA:
15.543 kms.

ETAPA 1 SECCIÓN 1

DISTANCIA		DIRECCIÓN	INFORMACIÓN	KMS. REGRESIV.
TOTAL	PARCIAL			
0,00	0,00	 1	   R-1  40°11'12.6"N 0°39'04.5"W	66,12
1,54	1,54	 2	 R-2 40°10'51.5"N 0°38'13.6"W	64,58
3,32	1,78	 3	 R-3 GIRAR ROTONDA 360°  40°10'30.5"N 0°37'14.9"W	62,80
5,19	1,87	 4	 R-4 40°09'41.4"N 0°37'11.0"W	60,93
7,05	1,86	 5	 R-5 40°09'41.4"N 0°37'11.0"W	59,07



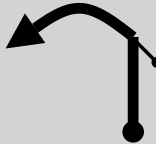







PROXIMA NOTA

1,61

T.C. 2 RUBIELOS DE MORA

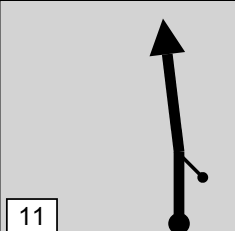


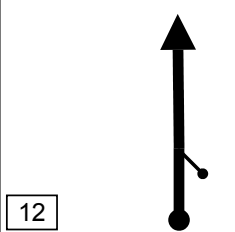



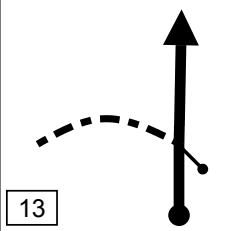

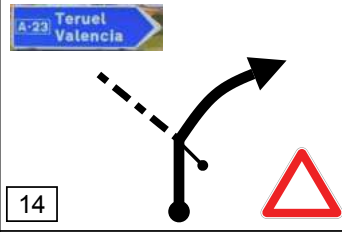

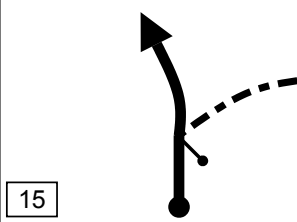

DISTANCIA:
15.543 kms.

ETAPA 1 SECCIÓN 1

DISTANCIA		DIRECCIÓN	INFORMACIÓN	KMS. REGRESIV.
TOTAL	PARCIAL			
8,66	1,61	 6	 R-6 40°08'05.1"N 0°37'35.8"W	57,46
10,10	1,44	 7	 R-7 40°08'05.2"N 0°38'21.0"W	56,02
11,71	1,61	 8	 R-8 40°07'49.8"N 0°39'06.1"W	54,41
13,10	1,39	 9	 R-9 40°07'40.7"N 0°39'48.9"W	53,02
14,87	1,77	 10	 R-10 40°07'15.9"N 0°40'08.8"W	51,25

PROXIMA NOTA

0,90

T.C. 2 RUBIELOS DE MORA		DISTANCIA: 65.543 kms.	ETAPA 1 SECCIÓN 1	
A PARQUE DE ASISTENCIA TERUEL		PROMEDIO Km./h.: 56,18	TIEMPO 1 h. 10 min.	
DISTANCIA		DIRECCIÓN	INFORMACIÓN	KMS. REGRESS
TOTAL	PARCIAL			
15,54	0,77	<div style="border: 1px solid black; padding: 2px; display: inline-block;">11</div> 	  40°07'26.9"N 0°40'36.9"W	50,35
16,31	0,54	<div style="border: 1px solid black; padding: 2px; display: inline-block;">12</div> 	   R-11 40°07'28.2"N 0°41'00.1"W	49,81
21,08	4,77	<div style="border: 1px solid black; padding: 2px; display: inline-block;">13</div> 		45,04
21,87	0,79	<div style="border: 1px solid black; padding: 2px; display: inline-block;">14</div> 		44,25
22,13	0,26	<div style="border: 1px solid black; padding: 2px; display: inline-block;">15</div> 		43,99

PROXIMA NOTA

3,14

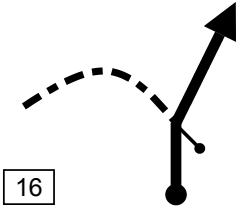

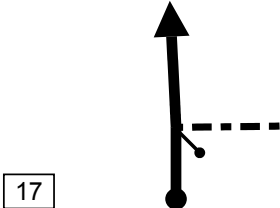

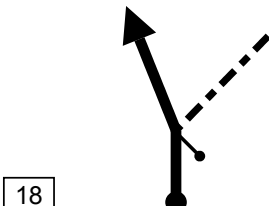

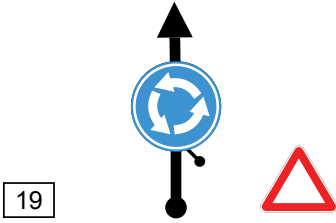

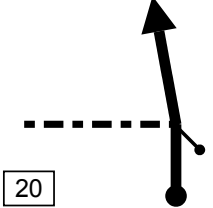

A PARQUE DE ASISTENCIA TERUEL

DISTANCIA:
65.543 kms.

ETAPA 1 SECCIÓN 1

PROMEDIO Km./h.:
56,18

TIEMPO
1 h. 10 min.

DISTANCIA		DIRECCIÓN	INFORMACIÓN	KMS. REGRESIV.
TOTAL	PARCIAL			
25,27	3,14	 16		40,85
25,87	0,60	 17		40,25
30,38	4,51	 18		35,74
30,98	0,60	 19		35,14
31,53	0,55	 20		34,59

PROXIMA NOTA

1,13

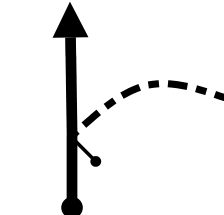



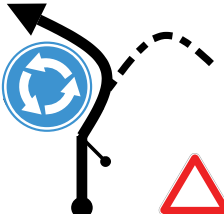



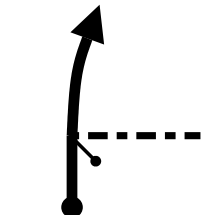

A PARQUE DE ASISTENCIA TERUEL

DISTANCIA:
65.543 kms.

ETAPA 1 SECCIÓN 1

PROMEDIO Km./h.:
56,18

TIEMPO
1 h. 10 min.

DISTANCIA		DIRECCIÓN	INFORMACIÓN	DISTANCE REGRESS
TOTAL	PARCIAL			
32,66	1,13	<div data-bbox="232 405 284 443" style="border: 1px solid black; padding: 2px;">21</div> 		33,46
42,52	9,86	<div data-bbox="232 651 284 689" style="border: 1px solid black; padding: 2px;">22</div> 		23,60
42,67	0,15	<div data-bbox="232 896 284 935" style="border: 1px solid black; padding: 2px;">23</div> 		23,45
46,19	3,52	<div data-bbox="232 1136 284 1174" style="border: 1px solid black; padding: 2px;">24</div> 		19,93
53,85	7,66	<div data-bbox="232 1375 284 1414" style="border: 1px solid black; padding: 2px;">25</div> 		12,27

PROXIMA NOTA

5,93

A PARQUE DE ASISTENCIA TERUEL		DISTANCIA:		ETAPA 1 SECCIÓN 1	
		65.543 kms.			
		PROMEDIO Km./h.:		TIEMPO	
		56,18		1 h. 10 min.	
DISTANCIA		DIRECCIÓN		INFORMACIÓN	
TOTAL	PARCIAL			KMS. REGRESIV.	
59,78	5,93	26			6,34
65,54	5,76	27			0,58
65,87	0,33	28			0,25
66,09	0,22	29			0,03
66,12	0,03	30			0,00



40°19'58.8"N 1°05'06.7"W



C.H. ENTRADA P.A.



40°19'58.3"N 1°05'05.0"W



VII RALLYE MUDÉJAR - CIUDAD DE TERUEL 2024



1ª ETAPA

2ª SECCIÓN






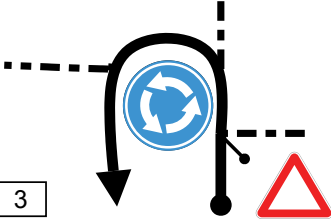



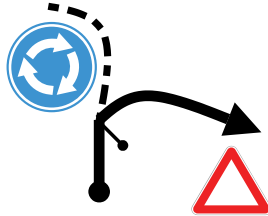



**PARQUE ASISTENCIA TERUEL A
T.C. 3 VALACLOCHE - CAMARENA**

DISTANCIA:
21.50 kms.

ETAPA 1 SECCIÓN 2

PROMEDIO Km./h.:
35,83

TIEMPO:
36 min.

DISTANCIA		DIRECCIÓN	INFORMACIÓN	KMS. REGRESIV.
TOTAL	PARCIAL			
0,00	0,00	<div style="text-align: center;">  <p>1</p> </div>	  40°19'57.3"N 1°04'57.5"W	21,50
0,06	0,06	<div style="text-align: center;">  <p>2</p> </div>		21,34
0,43	0,37	<div style="text-align: center;">  <p>3</p> </div>	  	20,97
0,67	0,24	<div style="text-align: center;">  <p>4</p> </div>		20,73
3,45	2,78	<div style="text-align: center;">  <p>5</p> </div>		17,95

PROXIMA NOTA

0,21

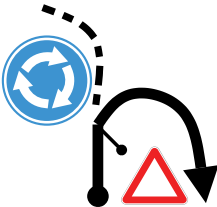

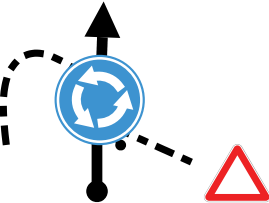



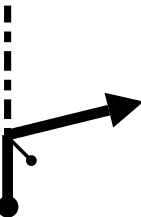

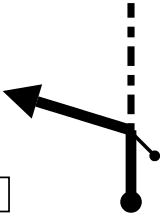

**PARQUE ASISTENCIA TERUEL A
T.C. 3 VALACLOCHE - CAMARENA**

DISTANCIA:
21.50 kms.

ETAPA 1 SECCIÓN 2

PROMEDIO Km./h.:
35,83

TIEMPO:
36 min.

DISTANCIA		DIRECCIÓN	INFORMACIÓN	KMS. REGRESIV.
TOTAL	PARCIAL			
3,66	0,21	 6		17,74
3,97	0,31	 7		17,43
6,61	2,64	 8		14,79
7,20	0,59	 9		14,20
21,13	13,93	 10		0,27

PROXIMA NOTA

0,27

**PARQUE ASISTENCIA TERUEL A
T.C. 3 VALACLOCHE - CAMARENA**

**DISTANCIA:
21.50 kms.**

ETAPA 1 SECCIÓN 2

**PROMEDIO Km./h.:
35,83**

**TIEMPO:
36 min.**

DISTANCIA		DIRECCIÓN	INFORMACIÓN	KMS. REGRESIV.
TOTAL	PARCIAL			
21,40	0,27			0,00
		<div style="border: 1px solid black; display: inline-block; padding: 2px;">11</div>		<p>40°11'35.0"N 1°05'43.4"W</p>














PROXIMA NOTA

0,00

T.C. 3 VALACLOCHE - CAMARENA

DISTANCIA:
15.563 kms.

ETAPA 1 SECCIÓN 2

DISTANCIA		DIRECCIÓN	INFORMACIÓN	KMS. REGRESIV.
TOTAL	PARCIAL			
0,00	0,00	<div style="text-align: center;">  </div> <div style="text-align: center; border: 1px solid black; width: 20px; margin: 5px auto;">1</div>	   R-1  <small>40°11'30.1"N 1°05'35.3"W</small>	72,04
1,40	1,40	<div style="text-align: center;">  </div> <div style="text-align: center; border: 1px solid black; width: 20px; margin: 5px auto;">2</div>	 R-2 <small>40°10'57.2"N 1°05'02.3"W</small>	70,64
3,15	1,75	<div style="text-align: center;">  </div> <div style="text-align: center; border: 1px solid black; width: 20px; margin: 5px auto;">3</div>	 R-3 <small>40°10'17.9"N 1°04'13.1"W</small>	68,89
4,80	1,65	<div style="text-align: center;">  </div> <div style="text-align: center; border: 1px solid black; width: 20px; margin: 5px auto;">4</div>	 R-4 <small>40°09'49.5"N 1°03'17.9"W</small>	67,24
6,37	1,57	<div style="text-align: center;">  </div> <div style="text-align: center; border: 1px solid black; width: 20px; margin: 5px auto;">5</div>	 R-5 <small>40°09'23.9"N 1°02'23.3"W</small>	65,67

PROXIMA NOTA

0,70

T.C. 3 VALACLOCHE - CAMARENA

DISTANCIA:
15.563 kms.

ETAPA 1 SECCIÓN 2

DISTANCIA		DIRECCIÓN	INFORMACIÓN	KMS. REGRESIV.	
TOTAL	PARCIAL				
7,07	0,70	 6	 40°09'05.8"N 1°02'40.4"W	64,97	
7,58	0,51	 7	 R-6	 40°08'56.6"N 1°02'43.2"W	64,46
8,01	0,43	 8	 40°08'44.2"N 1°02'37.1"W	64,03	
8,31	0,30	 9	 R-7	 40°08'49.6"N 1°02'28.5"W	63,73
9,39	1,08	 10	 R-8	 40°08'16.9"N 1°02'27.5"W	62,65














PROXIMA NOTA

0,11

T.C. 3 VALACLOCHE - CAMARENA

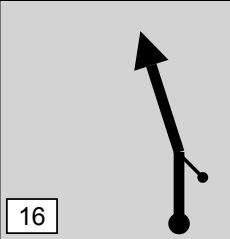


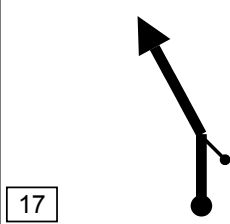



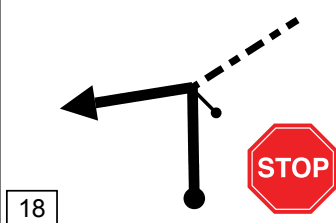

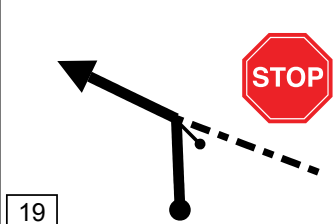



DISTANCIA:
15.563 kms.

ETAPA 1 SECCIÓN 2

DISTANCIA		DIRECCIÓN	INFORMACIÓN	KMS. REGRESIV.	
TOTAL	PARCIAL				
9,50	0,11	 11	 40°08'12.5"N 1°02'29.5"W	62,54	
9,88	0,38	 12	 40°08'00.7"N 1°02'27.0"W	62,16	
10,84	0,96	 13	 R-9	 40°07'50.3"N 1°02'00.7"W	61,20
12,34	1,50	 14	 R-10	 40°08'10.8"N 1°01'09.0"W	59,70
13,79	1,45	 15	 R-11	 40°08'07.7"N 1°00'35.8"W	58,25

PROXIMA NOTA

1,98

T.C. 3 VALACLOCHE - CAMARENA		DISTANCIA: 71.663 kms.		ETAPA 1 SECCIÓN 2	
A C.H. T.C. 4 RUBIELOS DE MORA		PROMEDIO Km./h.: 53,75		TIEMPO 1 h. 20 min.	
DISTANCIA		DIRECCIÓN		INFORMACIÓN	
TOTAL	PARCIAL			KMS. REGRESIV.	
15,56	1,98	 16		  40°07'27.3"N 1°01'25.2"W 56,27	
16,70	1,14	 17		   R-12 40°07'07.1"N 1°01'49.0"W 55,34	
17,11	0,41	 18		 54,93	
19,97	2,86	 19		 52,07	
28,60	8,63	 20		 43,44	

PROXIMA NOTA

10,67

A C.H. T.C. 4 RUBIELOS DE MORA		DISTANCIA: 71.663 kms.	ETAPA 1 SECCIÓN 2
		PROMEDIO Km./h.: 53,75	TIEMPO 1 h. 20 min.

DISTANCIA		DIRECCIÓN	INFORMACIÓN	KMS. REGRESIV.
TOTAL	PARCIAL			
39,27	10,67	 21	 	32,77
39,43	0,16	 22		32,61
40,07	0,64	 23		31,97
40,13	0,06	 24		31,91
52,38	12,25	 25		19,66





PROXIMA NOTA

5,30

A C.H. T.C. 4 RUBIELOS DE MORA		DISTANCIA: 71.663 kms.		ETAPA 1 SECCIÓN 2	
		PROMEDIO Km./h.: 53,75		TIEMPO 1 h. 20 min.	
DISTANCIA		DIRECCIÓN		INFORMACIÓN	
TOTAL	PARCIAL			KMS. REGRESIV.	
57,68	5,30	26			14,46
58,31	0,63	27			13,83
69,95	11,64	28			2,19
70,29	0,34	29			1,85
70,44	0,15	30			1,70

PROXIMA NOTA

0,69

A C.H. T.C. 4 RUBIELOS DE MORA		DISTANCIA: 71.663 kms.		ETAPA 1 SECCIÓN 2			
		PROMEDIO Km./h.: 53,75		TIEMPO 1 h. 20 min.			
DISTANCIA		DIRECCIÓN		INFORMACIÓN		KMS. REGRESIV.	
TOTAL	PARCIAL						
71,13	0,69	<div style="border: 1px solid black; padding: 2px; display: inline-block;">31</div> 				1,01	
72,14	1,01	<div style="border: 1px solid black; padding: 2px; display: inline-block;">32</div> 				0,00	















PROXIMA NOTA

0,00

T.C. 4 RUBIELOS DE MORA

DISTANCIA:
15.543 kms.

ETAPA 1 SECCIÓN 2

DISTANCIA		DIRECCIÓN	INFORMACIÓN	KMS. REGRESIV.
TOTAL	PARCIAL			
0,00	0,00	 1	   R-1  40°11'12.6"N 0°39'04.5"W	66,12
1,54	1,54	 2	 R-2 40°10'51.5"N 0°38'13.6"W	64,58
3,32	1,78	 3	 R-3 GIRAR ROTONDA 360°  40°10'30.5"N 0°37'14.9"W	62,80
5,19	1,87	 4	 R-4 40°09'41.4"N 0°37'11.0"W	60,93
7,05	1,86	 5	 R-5 40°09'41.4"N 0°37'11.0"W	59,07




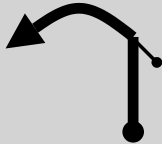







PROXIMA NOTA

1,61

T.C. 4 RUBIELOS DE MORA

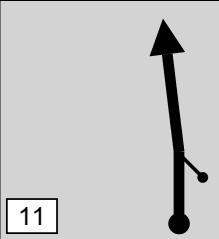


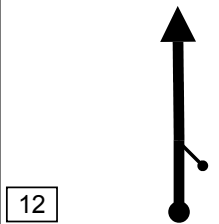



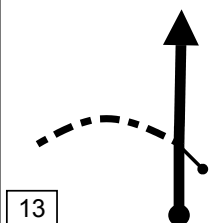



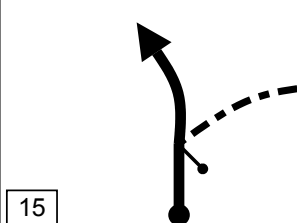

DISTANCIA:
15.543 kms.

ETAPA 1 SECCIÓN 2

DISTANCIA		DIRECCIÓN	INFORMACIÓN	KMS. REGRESIV.
TOTAL	PARCIAL			
8,66	1,61	 6	 R-6  40°08'05.1"N 0°37'35.8"W	57,46
10,10	1,44	 7	 R-7 40°08'05.2"N 0°38'21.0"W	56,02
11,71	1,61	 8	 R-8 40°07'49.8"N 0°39'06.1"W	54,41
13,10	1,39	 9	 R-9 40°07'40.7"N 0°39'48.9"W	53,02
14,87	1,77	 10	 R-10 40°07'15.9"N 0°40'08.8"W	51,25

PROXIMA NOTA

0,90

T.C. 4 RUBIELOS DE MORA		DISTANCIA: 65.543 kms.		ETAPA 1 SECCIÓN 2	
A PARQUE DE ASISTENCIA TERUEL		PROMEDIO Km./h.: 56,18		TIEMPO 1 h. 10 min.	
DISTANCIA		DIRECCIÓN	INFORMACIÓN	KMS. REGRESIV.	
TOTAL	PARCIAL				
15,77	0,90	 11	  40°07'26.9"N 0°40'36.9"W	50,35	
16,31	0,54	 12	   R-11 40°07'28.2"N 0°41'00.1"W	49,81	
21,08	4,77	 13		45,04	
21,87	0,79	 14		44,25	
22,13	0,26	 15		43,99	

PROXIMA NOTA

3,14

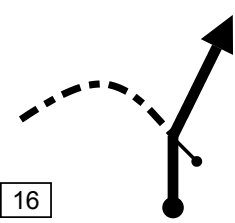

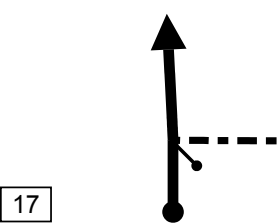

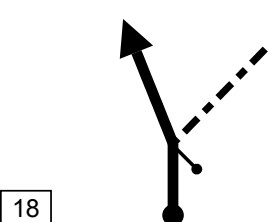



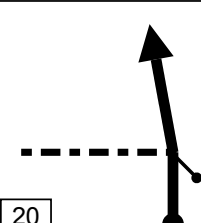

A PARQUE DE ASISTENCIA TERUEL

DISTANCIA:
65.543 kms.

ETAPA 1 SECCIÓN 2

PROMEDIO Km./h.:
56,18

TIEMPO
1 h. 10 min.

DISTANCIA		DIRECCIÓN	INFORMACIÓN	KMS. REGRESIV.
TOTAL	PARCIAL			
25,27	3,14	 16		40,85
25,87	0,60	 17		40,25
30,38	4,51	 18		35,74
30,98	0,60	 19		35,14
31,53	0,55	 20		34,59

PROXIMA NOTA

1,13

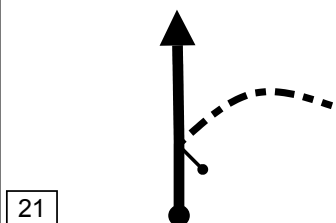

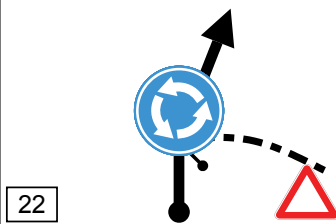

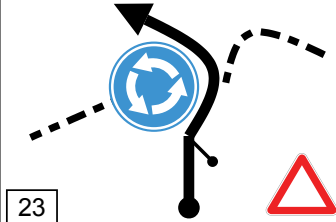

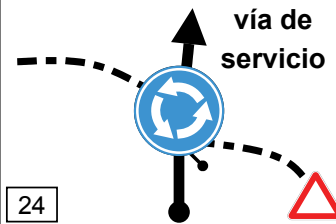

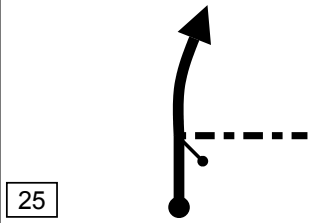

A PARQUE DE ASISTENCIA TERUEL

DISTANCIA:
65.543 kms.

ETAPA 1 SECCIÓN 2

PROMEDIO Km./h.:
56,18

TIEMPO
1 h. 10 min.

DISTANCIA		DIRECCIÓN	INFORMACIÓN	KMS. REGRESIV.
TOTAL	PARCIAL			
32,66	1,13			33,46
42,52	9,86			23,60
42,67	0,15			23,45
46,19	3,52			19,93
53,85	7,66			12,27

PROXIMA NOTA

5,93

A PARQUE DE ASISTENCIA TERUEL		DISTANCIA:		ETAPA 1 SECCIÓN 2	
		65.543 kms.			
		PROMEDIO Km./h.:		TIEMPO	
		56,18		1 h. 10 min.	
DISTANCIA		DIRECCIÓN		INFORMACIÓN	KMS. REGRESIV.
TOTAL	PARCIAL				
59,78	5,93	26			6,34
65,54	5,76	27			0,58
65,87	0,33	28			0,25
66,09	0,22	29		<p>Reagrupamiento</p> <p>40°19'58.8"N 1°05'06.7"W</p>	0,03
66,12	0,03	30		<p>C.H. ENTRADA P.A.</p> <p>40°19'58.3"N 1°05'05.0"W</p>	0,00



VII RALLYE MUDÉJAR- CIUDAD DE TERUEL 2024



1ª ETAPA

3ª SECCIÓN




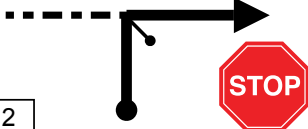

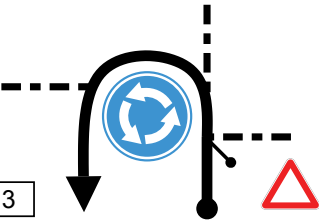


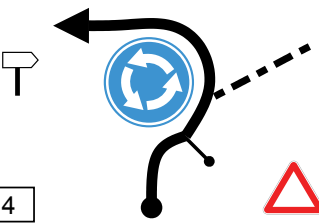



**PARQUE ASISTENCIA TERUEL A
T.C. 5 FORMICHE ALTO**

DISTANCIA:
25.90 kms.

ETAPA 1 SECCIÓN 3

PROMEDIO Km./h.:
43,17

TIEMPO:
36 min.

DISTANCIA		DIRECCIÓN	INFORMACIÓN	KMS. REGRESIV.
TOTAL	PARCIAL			
0,00	0,00	 <p>1</p>	  <p>40°19'57.3"N 1°04'57.5"W</p>	25,81
0,05	0,05	 <p>2</p>		25,76
0,42	0,37	 <p>3</p>	 	25,39
0,71	0,29	 <p>4</p>		25,10
6,66	5,95	 <p>5</p>		19,15

PROXIMA NOTA

5,94

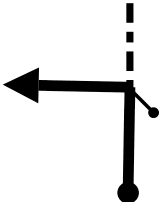

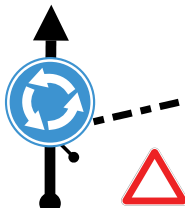

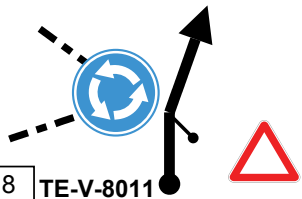

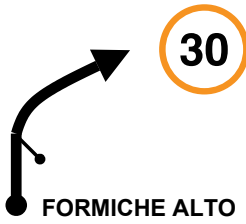




PARQUE ASISTENCIA TERUEL A T.C. 5 FORMICHE ALTO

DISTANCIA:
25.90 kms.

ETAPA 1 SECCIÓN 3

PROMEDIO Km./h.:
43,17

TIEMPO:
36 min.

DISTANCIA		DIRECCIÓN	INFORMACIÓN	KMS. REGRESIV.
TOTAL	PARCIAL			
12,60	5,94	 6		13,21
12,63	0,03	 7		13,18
12,79	0,16	 8 TE-V-8011		13,02
25,36	12,57	 9 FORMICHE ALTO		0,45
25,81	0,45	 10	  40°19'27.3"N 0°53'27.0"W	0,00














PROXIMA NOTA

0,00

T.C. 5 FORMICHE ALTO

DISTANCIA:
11.949 kms.

ETAPA 1 SECCIÓN 3

DISTANCIA		DIRECCIÓN	INFORMACIÓN	KMS. REGRESIV.
TOTAL	PARCIAL			
0,00	0,00	<div style="border: 1px solid black; padding: 2px; display: inline-block;">1</div> 	   R-1  40°19'30.5"N 0°53'20.9"W	19,77
0,82	0,82	<div style="border: 1px solid black; padding: 2px; display: inline-block;">2</div> 	 R-2 40°19'54.0"N 0°53'06.9"W	18,95
1,94	1,12	<div style="border: 1px solid black; padding: 2px; display: inline-block;">3</div> 	 R-3 40°20'28.7"N 0°53'00.3"W	17,83
3,00	1,06	<div style="border: 1px solid black; padding: 2px; display: inline-block;">4</div> 	 R-4 40°21'00.6"N 0°52'53.1"W	16,77
3,83	0,83	<div style="border: 1px solid black; padding: 2px; display: inline-block;">5</div> 	 R-5 40°21'13.2"N 0°52'27.8"W	15,94

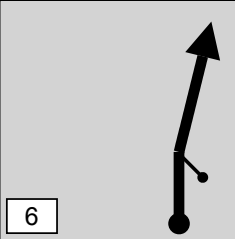

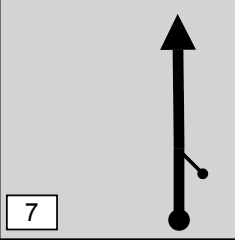

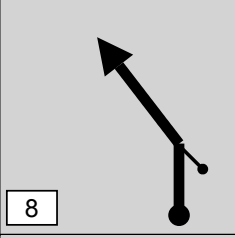

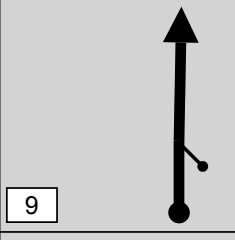

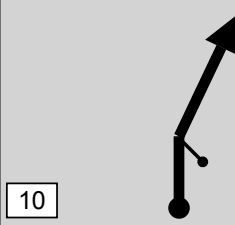

PROXIMA NOTA

1,45

T.C. 5 FORMICHE ALTO









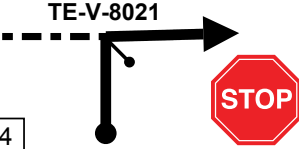



DISTANCIA:
11.949 kms.

ETAPA 1 SECCIÓN 3

DISTANCIA		DIRECCIÓN	INFORMACIÓN	KMS. REGRESIV.
TOTAL	PARCIAL			
5,28	1,45	 6	 R-6 40°21'25.5"N 0°51'37.0"W	14,49
6,17	0,89	 7	 R-7 40°21'00.9"N 0°51'25.2"W	13,60
7,10	0,93	 8	 R-8 40°20'37.6"N 0°51'04.5"W	12,67
8,25	1,15	 9	 R-9 40°21'04.1"N 0°50'35.8"W	11,52
9,35	1,10	 10	 R-10 40°21'32.7"N 0°50'09.1"W	10,42

PROXIMA NOTA

1,74

T.C. 5 FORMICHE ALTO		DISTANCIA: 19.849 kms.		ETAPA 1 SECCIÓN 3	
A C.H. T.C. 6 CABRA DE MORA		PROMEDIO Km./h.: 45,81		TIEMPO: 26 min.	
DISTANCIA		DIRECCIÓN	INFORMACIÓN	KMS. REGRESIV.	
TOTAL	PARCIAL				
11,09	1,74	<div data-bbox="232 405 284 443" style="border: 1px solid black; padding: 2px;">11</div> 	 R-11 40°21'46.9"N 0°49'12.1"W	8,68	
12,08	0,99	<div data-bbox="232 651 284 689" style="border: 1px solid black; padding: 2px;">12</div> 	  40°22'06.6"N 0°49'23.5"W	7,69	
12,40	0,32	<div data-bbox="232 890 284 928" style="border: 1px solid black; padding: 2px;">13</div> 	  R-12 40°22'07.4"N 0°49'14.4"W	7,37	
12,43	0,03	<div data-bbox="232 1137 284 1176" style="border: 1px solid black; padding: 2px;">14</div> 		7,34	
12,82	0,39	<div data-bbox="232 1377 284 1415" style="border: 1px solid black; padding: 2px;">15</div>  EL CASTELLAR		6,95	

PROXIMA NOTA

6,80

T.C. 5 FORMICHE ALTO

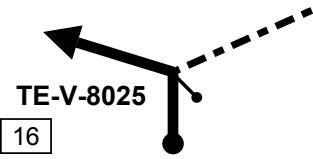

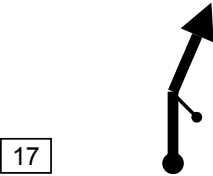


A C.H. T.C. 6 CABRA DE MORA

DISTANCIA:
19.849 kms.

ETAPA 1 SECCIÓN 3

PROMEDIO Km./h.:
45,81

TIEMPO:
26 min.














DISTANCIA		DIRECCIÓN	INFORMACIÓN	KMS. REGRESIV.
TOTAL	PARCIAL			
19,62	6,80	 <p>TE-V-8025</p> <p>16</p>		0,15
19,77	0,15	 <p>17</p>	  <p>40°19'03.5"N 0°48'21.6"W</p>	0,00

PROXIMA NOTA **0,00**

T.C. 6 CABRA DE MORA

DISTANCIA:
13.612 kms.

ETAPA 1 SECCIÓN 3

DISTANCIA		DIRECCIÓN	INFORMACIÓN	KMS. REGRESIV.
TOTAL	PARCIAL			
0,00	0,00	 1	   R-1  $40^{\circ}19'09.3''N$ $0^{\circ}48'16.2''W$	61,92
1,05	1,05	 2	 R-2 $40^{\circ}19'19.0''N$ $0^{\circ}47'41.1''W$	60,87
1,72	0,67	 3	 R-3 $40^{\circ}19'36.3''N$ $0^{\circ}47'27.4''W$	60,20
3,39	1,67	 4	 R-4 $40^{\circ}20'15.4''N$ $0^{\circ}46'51.0''W$	58,53
4,43	1,04	 5	 R-5 $40^{\circ}20'35.3''N$ $0^{\circ}46'27.2''W$	57,49











PROXIMA NOTA

1,22

T.C. 6 CABRA DE MORA















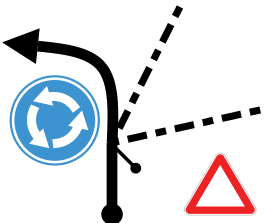



DISTANCIA:
13.612 kms.

ETAPA 1 SECCIÓN 3

DISTANCIA		DIRECCIÓN	INFORMACIÓN	KMS. REGRESIV.
TOTAL	PARCIAL			
5,65	1,22	 6	 R-6 40°20'46.9"N 0°45'47.0"W	56,27
7,36	1,71	 7	 R-7 40°20'58.2"N 0°46'04.3"W	54,56
9,46	2,10	 8	 R-8 40°21'13.7"N 0°45'40.5"W	52,46
11,17	1,71	 9	 R-9 40°21'25.8"N 0°45'02.7"W	50,75
13,02	1,85	 10	 R-10 40°21'53.1"N 0°44'05.9"W	48,90

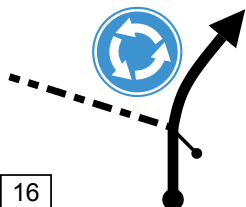

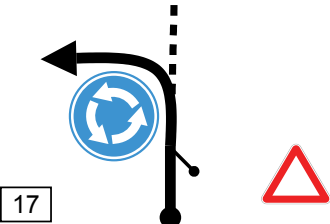

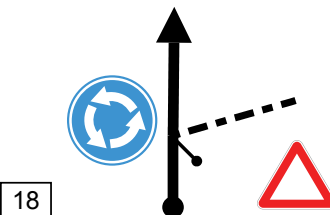

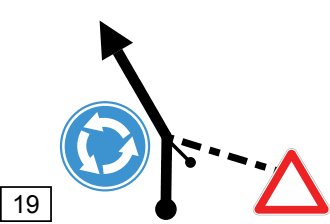

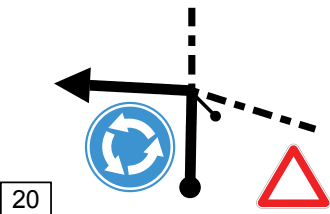

PROXIMA NOTA

0,80

T.C. 6 CABRA DE MORA		DISTANCIA: 61.512 kms.		ETAPA 1 SECCIÓN 3	
A PARQUE DE ASISTENCIA TERUEL		PROMEDIO Km./h.: 56,18		TIEMPO: 1h. 08 min.	
DISTANCIA		DIRECCIÓN	INFORMACIÓN	KMS. REGRESIV.	
TOTAL	PARCIAL				
13,82	0,80	<div style="border: 1px solid black; padding: 2px; display: inline-block;">11</div> 	  40°21'57.4"N 0°43'38.7"W	48,10	
14,22	0,40	<div style="border: 1px solid black; padding: 2px; display: inline-block;">12</div> 	 40°22'09.3"N 0°43'37.6"W   R-11	47,70	
14,24	0,02	<div style="border: 1px solid black; padding: 2px; display: inline-block;">13</div> TE-V-8024  		47,68	
28,38	14,14	<div style="border: 1px solid black; padding: 2px; display: inline-block;">14</div> A-226  	  ! NO 98	33,54	
56,09	27,71	<div style="border: 1px solid black; padding: 2px; display: inline-block;">15</div>   		5,83	

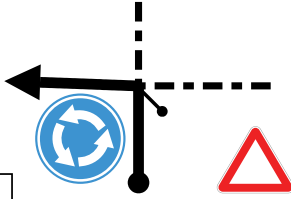

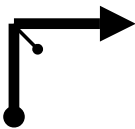





PROXIMA NOTA

0,17

A PARQUE DE ASISTENCIA TERUEL		DISTANCIA:		ETAPA 1 SECCIÓN 3	
		61.512 kms.			
		PROMEDIO Km./h.:		TIEMPO:	
		56,18		1h. 08 min.	
DISTANCIA		DIRECCIÓN		INFORMACIÓN	
TOTAL	PARCIAL			KMS. REGRESIV.	
56,26	0,17	16		 Dirección Teruel	5,66
58,28	2,02	17			3,64
59,25	0,97	18			2,67
60,02	0,77	19			1,90
61,34	1,32	20			0,58

PROXIMA NOTA

0,27

A PARQUE DE ASISTENCIA TERUEL		DISTANCIA:		ETAPA 1 SECCIÓN 3	
		61.512 kms.			
		PROMEDIO Km./h.:		TIEMPO:	
		56,18		1h. 08 min.	
DISTANCIA		DIRECCIÓN		INFORMACIÓN	
TOTAL	PARCIAL			KMS. REGRESIV.	
61,61	0,27				
		21		0,31	
61,88	0,27			 <p>Reagrupamiento</p>  <p>40°19'58.8"N 1°05'06.7"W</p>	
		22		0,04	
61,92	0,04			 <p>C.H. ENTRADA P.A.</p>  <p>40°19'58.3"N 1°05'05.0"W</p>	
		23		0,00	



VII RALLYE MUDÉJAR- CIUDAD DE TERUEL 2024



1ª ETAPA

4ª SECCIÓN




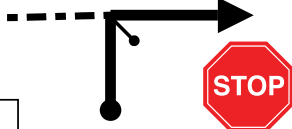

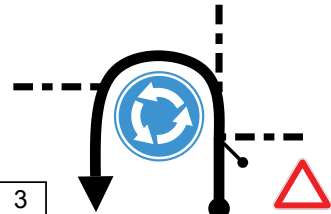



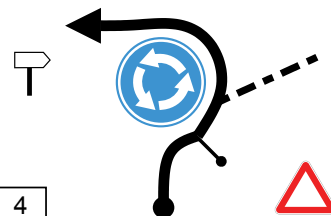



**PARQUE ASISTENCIA TERUEL A
T.C. 7 FORMICHE ALTO**

DISTANCIA:
25.90 kms.

ETAPA 1 SECCIÓN 4

PROMEDIO Km./h.:
43,17

TIEMPO:
36 min.

DISTANCIA		DIRECCIÓN	INFORMACIÓN	KMS. REGRESIV.
TOTAL	PARCIAL			
0,00	0,00	 <p>1</p>	  <p>40°19'57.3"N 1°04'57.5"W</p>	25,81
0,05	0,05	 <p>2</p>		25,76
0,42	0,37	 <p>3</p>	  	25,39
0,71	0,29	 <p>4</p>		25,10
6,66	5,95	 <p>5</p> <p>vía de servicio N-234</p>		19,15

PROXIMA NOTA

5,94

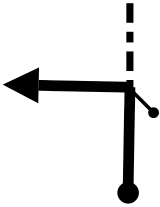

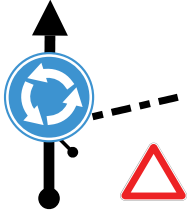

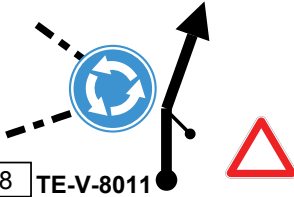

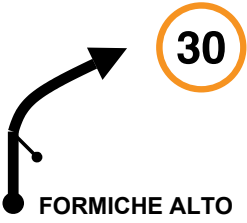



**PARQUE ASISTENCIA TERUEL A
T.C. 7 FORMICHE ALTO**

DISTANCIA:
25.90 kms.

ETAPA 1 SECCIÓN 4

PROMEDIO Km./h.:
43,17

TIEMPO:
36 min.

DISTANCIA		DIRECCIÓN	INFORMACIÓN	KMS. REGRESIV.
TOTAL	PARCIAL			
12,60	5,94	 6		13,21
12,63	0,03	 7		13,18
12,79	0,16	 8 TE-V-8011		13,02
25,36	12,57	 9 FORMICHE ALTO		0,45
25,81	0,45	 10	 40°19'27.3"N 0°53'27.0"W	0,00














PROXIMA NOTA

0,00

T.C. 7 FORMICHE ALTO

DISTANCIA:
11.949 kms.

ETAPA 1 SECCIÓN 4

DISTANCE		DIRECTION	INFORMATION	DISTANCE REGRESS
TOTAL	PARTIAL			
0,00	0,00	 1	   R-1  40°19'30.5"N 0°53'20.9"W	20,17
0,82	0,82	 2	 R-2 40°19'54.0"N 0°53'06.9"W	19,35
1,94	1,12	 3	 R-3 40°20'28.7"N 0°53'00.3"W	18,23
3,00	1,06	 4	 R-4 40°21'00.6"N 0°52'53.1"W	17,17
3,83	0,83	 5	 R-5 40°21'13.2"N 0°52'27.8"W	16,34





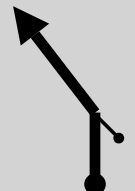





PROXIMA NOTA

1,45

T.C. 7 FORMICHE ALTO









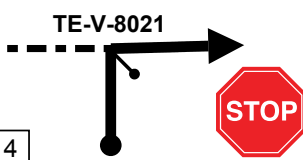



DISTANCIA:
11.949 kms.

ETAPA 1 SECCIÓN 4

DISTANCIA		DIRECCIÓN	INFORMACIÓN	KMS. REGRESIV.
TOTAL	PARCIAL			
5,28	1,45	<div style="border: 1px solid black; padding: 2px; display: inline-block;">6</div> 	 R-6 40°21'25.5"N 0°51'37.0"W	14,89
6,17	0,89	<div style="border: 1px solid black; padding: 2px; display: inline-block;">7</div> 	 R-7 40°21'00.9"N 0°51'25.2"W	14,00
7,10	0,93	<div style="border: 1px solid black; padding: 2px; display: inline-block;">8</div> 	 R-8 40°20'37.6"N 0°51'04.5"W	13,07
8,65	1,55	<div style="border: 1px solid black; padding: 2px; display: inline-block;">9</div> 	 R-9 40°21'04.1"N 0°50'35.8"W	11,52
9,75	1,10	<div style="border: 1px solid black; padding: 2px; display: inline-block;">10</div> 	 R-10 40°21'32.7"N 0°50'09.1"W	10,42

PROXIMA NOTA

1,74

T.C. 7 FORMICHE ALTO		DISTANCIA: 19.849 kms.		ETAPA 1 SECCIÓN 4	
A C.H. T.C. 8 CABRA DE MORA		PROMEDIO Km./h.: 45,81		TIEMPO: 26 min.	
DISTANCIA		DIRECCIÓN	INFORMACIÓN		KMS. REGRESIV.
TOTAL	PARCIAL				
11,49	1,74	<div style="border: 1px solid black; padding: 2px; display: inline-block;">11</div> 	 R-11 40°21'46.9"N 0°49'12.1"W	8,68	
12,48	0,99	<div style="border: 1px solid black; padding: 2px; display: inline-block;">12</div> 	  40°22'06.6"N 0°49'23.5"W	7,69	
12,80	0,32	<div style="border: 1px solid black; padding: 2px; display: inline-block;">13</div> 	  R-12 40°22'07.4"N 0°49'14.4"W	7,37	
12,83	0,03	<div style="border: 1px solid black; padding: 2px; display: inline-block;">14</div> 		7,34	
13,22	0,39	<div style="border: 1px solid black; padding: 2px; display: inline-block;">15</div>  EL CASTELLAR		6,95	

PROXIMA NOTA

6,80

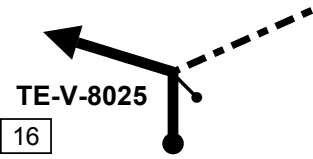




A C.H. T.C. 8 CABRA DE MORA

DISTANCIA:
19.849 kms.

ETAPA 1 SECCIÓN 4

PROMEDIO Km./h.:
45,81

TIEMPO:
26 min.

DISTANCIA		DIRECCIÓN	INFORMACIÓN	DISTANCE REGRESS
TOTAL	PARTIAL			
20,02	6,80	 <p>TE-V-8025</p> <p>16</p>		0,15
20,17	0,15	 <p>17</p>	  <p>40°19'03.5"N 0°48'21.6"W</p>	0,00














PROXIMA NOTA

0,00

T.C. 8 CABRA DE MORA

DISTANCIA:
13.612 kms.

ETAPA 1 SECCIÓN 4

DISTANCIA		DIRECCIÓN	INFORMACIÓN	KMS. REGRESIV.
TOTAL	PARCIAL			
0,00	0,00	 1	   R-1  40°19'09.3"N 0°48'16.2"W	59,78
1,05	1,05	 2	 R-2 40°19'19.0"N 0°47'41.1"W	58,73
1,72	0,67	 3	 R-3 40°19'36.3"N 0°47'27.4"W	58,06
3,39	1,67	 4	 R-4 40°20'15.4"N 0°46'51.0"W	56,39
4,43	1,04	 5	 R-5 40°20'35.3"N 0°46'27.2"W	55,35











PROXIMA NOTA

1,22

T.C. 8 CABRA DE MORA

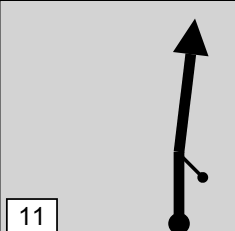


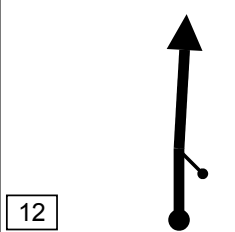



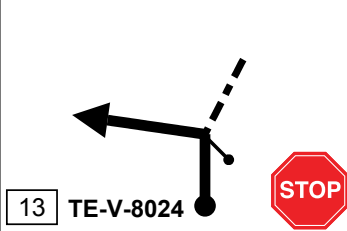


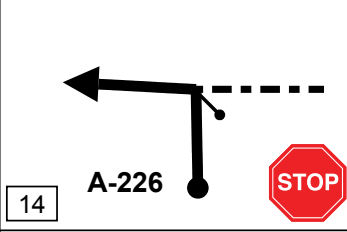





DISTANCIA:
13.612 kms.

ETAPA 1 SECCIÓN 4

DISTANCIA		DIRECCIÓN	INFORMACIÓN	KMS. REGRESIV.
TOTAL	PARCIAL			
5,65	1,22	 6	 R-6 40°20'46.9"N 0°45'47.0"W	54,13
7,36	1,71	 7	 R-7 40°20'58.2"N 0°46'04.3"W	52,42
9,46	2,10	 8	 R-8 40°21'13.7"N 0°45'40.5"W	50,32
11,17	1,71	 9	 R-9 40°21'25.8"N 0°45'02.7"W	48,61
13,02	1,85	 10	 R-10 40°21'53.1"N 0°44'05.9"W	46,76

PROXIMA NOTA

0,80

T.C. 8 CABRA DE MORA		DISTANCIA: 59.312 kms.		ETAPA 1 SECCIÓN 4	
A ENTREGA DE TROFEOS PLAZA DEL AYUNTAMIENTO		PROMEDIO Km./h.: 52,33		TIEMPO: 1h. 08 min.	
DISTANCIA		DIRECCIÓN		INFORMACIÓN	
TOTAL	PARCIAL			KMS. REGRESIV.	
13,82	0,80	11		  40°21'57.4"N 0°43'38.7"W	45,96
14,22	0,40	12		 40°22'09.3"N 0°43'37.6"W   R-11	45,56
14,24	0,02	13	 TE-V-8024 		45,54
28,38	14,14	14	 A-226 	  ! NO 98	31,40
56,09	27,71	15			3,69

PROXIMA NOTA

0,17

T.C. 8 CABRA DE MORA		DISTANCIA: 59.312 kms.		ETAPA 1 SECCIÓN 4	
A ENTREGA DE TROFEOS PLAZA DEL AYUNTAMIENTO		PROMEDIO Km./h.: 52,33		TIEMPO: 1h. 08 min.	
DISTANCIA		DIRECCIÓN		INFORMACIÓN	
TOTAL	PARCIAL			KMS. REGRESIV.	
13,82	0,80	11		40°21'57.4"N 0°43'38.7"W	45,96
14,22	0,40	12		40°22'09.3"N 0°43'37.6"W	45,56
14,24	0,02	13		R-11	45,54
28,38	14,14	14		! NO 98	31,40
56,09	27,71	15			3,69

PROXIMA NOTA

0,17

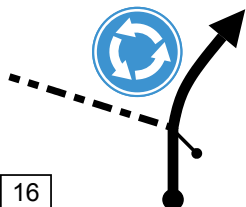

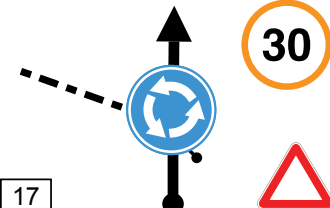

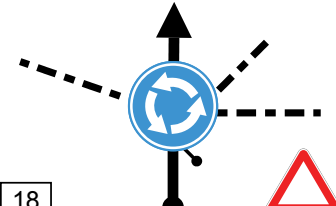

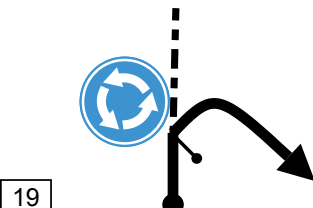

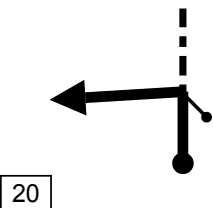

A ENTREGA DE TROFEOS PLAZA DEL AYUNTAMIENTO

DISTANCIA:
59.312 kms.

ETAPA 1 SECCIÓN 4

PROMEDIO Km./h.:
52,33

TIEMPO:
1h. 08 min.

DISTANCIA		DIRECCIÓN	INFORMACIÓN	KMS. REGRESIV.
TOTAL	PARCIAL			
56,26	0,17	 <p>16</p>	 <p>Dirección Teruel</p>	3,52
58,28	2,02	 <p>17</p>		1,50
58,50	0,22	 <p>18</p>		1,28
59,27	0,77	 <p>19</p>		0,51
59,34	0,07	 <p>20</p>		0,44

PROXIMA NOTA

0,07

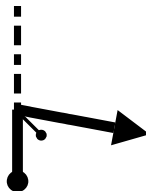





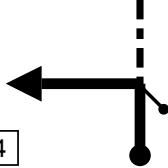


A ENTREGA DE TROFEOS PLAZA DEL AYUNTAMIENTO

DISTANCIA:
59.312 kms.

ETAPA 1 SECCIÓN 4

PROMEDIO Km./h.:
52,33

TIEMPO:
1h. 08 min.

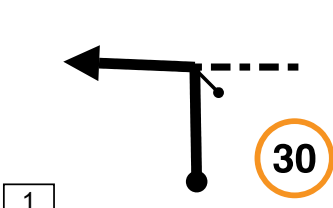

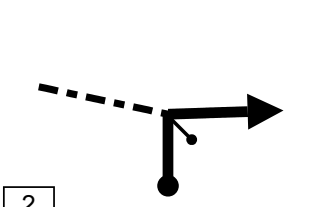

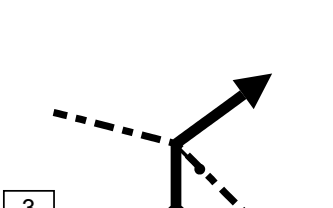

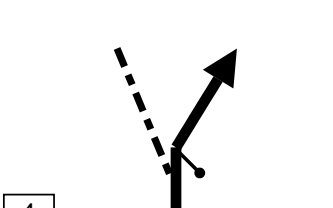

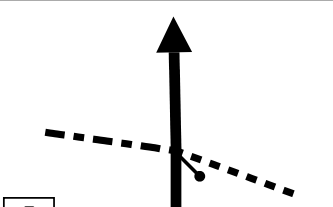

DISTANCIA		DIRECCIÓN	INFORMACIÓN	KMS. REGRESIV.
TOTAL	PARCIAL			
59,41	0,07	 21	 	0,37
59,43	0,02	 22	  <p>40°20'39.2"N 1°06'32.4"W FIN RALLYE No penaliza adelanto</p>	0,14
59,66	0,02	 24		0,12
59,78	0,12	 25	<p>PODIUM CEREMONIA ENTREGA TROFEOS PLAZA AYUNTAMIENTO</p>	0,00



VII RALLYE MUDÉJAR - CIUDAD DE TERUEL 2024

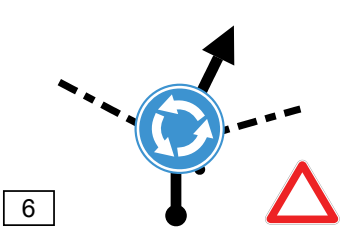

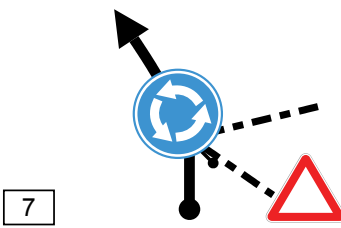

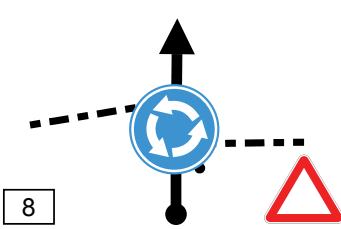

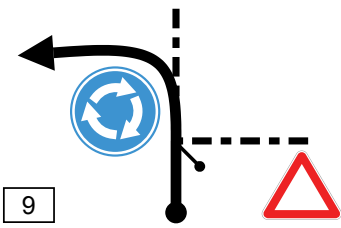

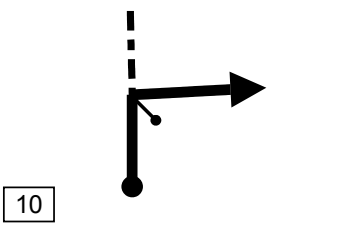



CEREMONIA DE ENTREGA DE TROFEOS A PARQUE DE ASISTENCIA

DISTANCIA		DIRECCIÓN	INFORMACIÓN	DISTANCIA REGRESIVA
TOTAL	PARCIAL			
0,00	0,00	 <p>1</p>	 <p>SALIDA PODIUM</p>	2,90
0,10	0,10	 <p>2</p>		2,80
0,26	0,16	 <p>3</p>		2,64
0,40	0,14	 <p>4</p>		2,50
0,82	0,42	 <p>5</p>		2,08

PROXIMA NOTA

0,29

CEREMONIA ENTREGA TROFEOS PL. AYUNTAMIENTO A ASISTENCIA TERUEL		DISTANCIA	DÍA	
		2,90 kms.	30/11/2024	
DISTANCE		DIRECTION	INFORMATION	DISTANCE REGRESS
TOTAL	PARTIAL			
1,11	0,29			1,79
1,80	0,69			1,10
2,32	0,52			0,58
2,58	0,26			0,32
2,90	0,32			0,00



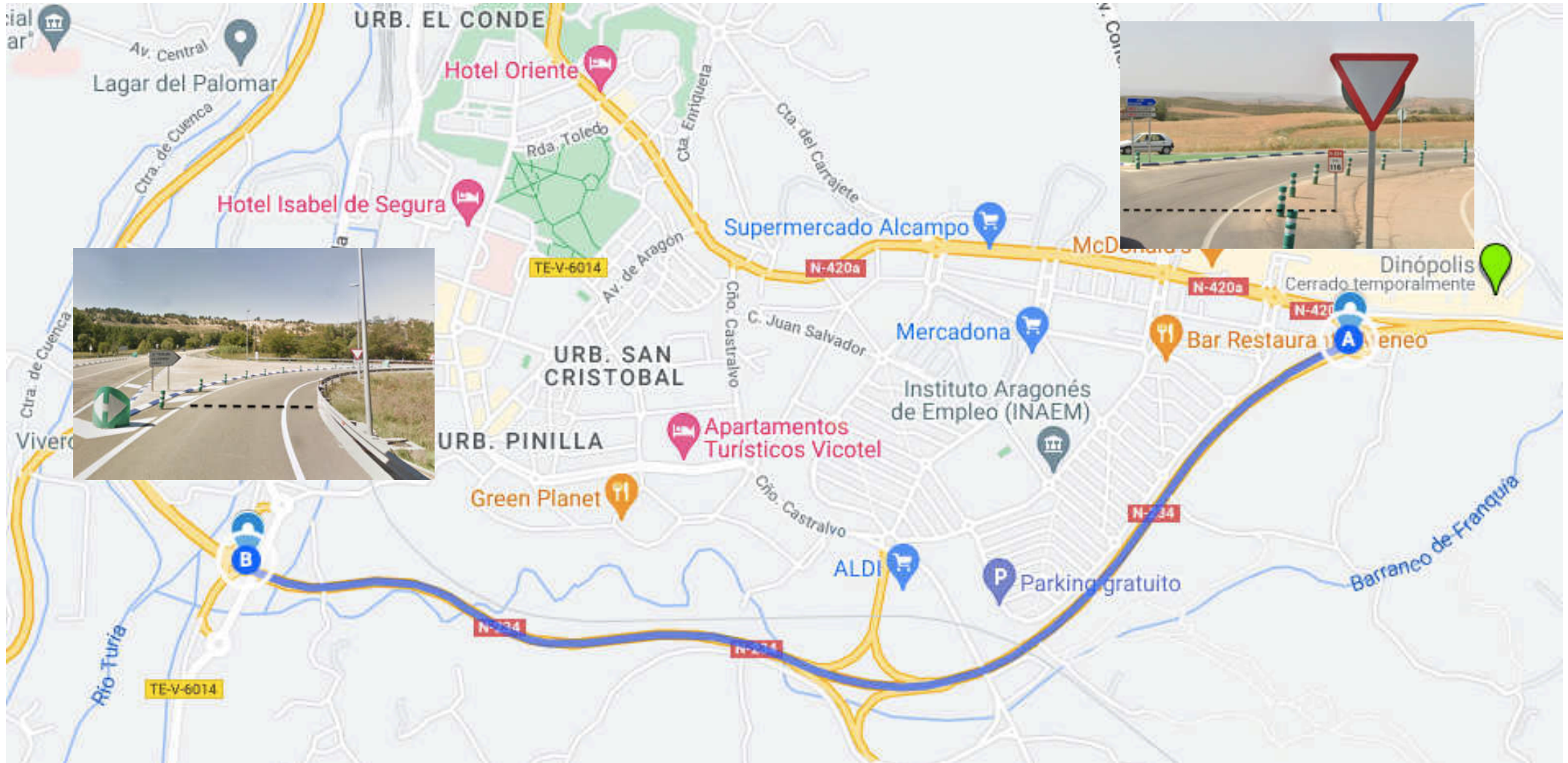
VII RALLYE MUDÉJAR - CIUDAD DE TERUEL 2024



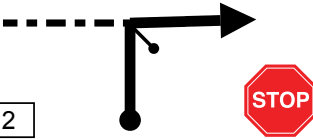

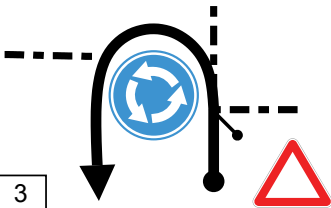

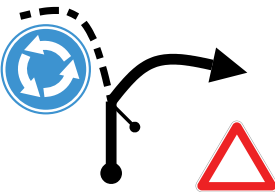





TRAMO CALIBRACIÓN



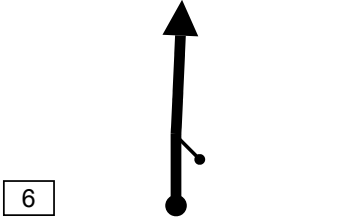



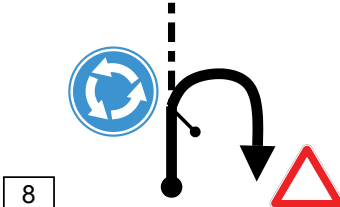

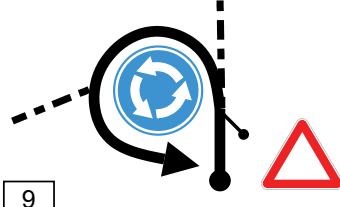

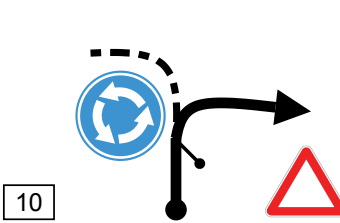

TRAMO CALIBRACIÓN



DISTANCIA		DIRECCIÓN	INFORMACIÓN	DISTANCIA REGRESIVA
TOTAL	PARCIAL			
0,00	0,00	<div data-bbox="232 268 285 311" style="border: 1px solid black; padding: 2px; display: inline-block;">1</div> 		7,11
0,04	0,04	<div data-bbox="232 513 285 557" style="border: 1px solid black; padding: 2px; display: inline-block;">2</div> 		7,07
0,41	0,37	<div data-bbox="232 753 285 796" style="border: 1px solid black; padding: 2px; display: inline-block;">3</div> 		6,70
0,68	0,27	<div data-bbox="232 997 285 1040" style="border: 1px solid black; padding: 2px; display: inline-block;">4</div> 	 <p>INICIO TRAMO CALIBRACIÓN</p>	6,43
3,39	2,71	<div data-bbox="232 1241 285 1284" style="border: 1px solid black; padding: 2px; display: inline-block;">5</div> 		3,72

PROXIMA NOTA

0,09

ASISTENCIA TERUEL A TRAMO DE CALIBRACIÓN Y VUELTA AL INICIO DEL TRAMO CALIBRE		DISTANCIA	DÍA	
		7,11 kms.	30/11/24	
DISTANCIA		DIRECCIÓN	INFORMACIÓN	DISTANCIA REGRESIVA
TOTAL	PARCIAL			
3,48	0,09		 <p>FINAL TRAMO CALIBRACIÓN</p>	3,63
3,64	0,16			3,47
3,95	0,31		 <p>A INICIO TRAMO CALIBRACIÓN</p>	3,16
6,97	3,02			0,14
7,11	0,14		 <p>INICIO TRAMO CALIBRACIÓN</p>	0,00



SOLICITUD REENGANCHE AL SÚPER RALLYE

A/A. DIRECTOR DE CARRERA
COMISARIOS DEPORTIVOS.

D. _____,

Concursante del Equipo participante N° _____, con licencia _____

EXPONE:

Que durante el desarrollo de la prueba, el vehículo participante ha quedado fuera de competición, por lo que,

SOLICITA:

En virtud de lo dispuesto en el artículo 21 del Reglamento Deportivo del Campeonato de Aragón de Rallyes, reincorporar el equipo al Rallye en la siguiente Sección.

Teruel, a 30 de noviembre de 2024.

Fdo. D. _____

Teléfono de Contacto: _____

Recibí:	
(hora: _____)	
Fdo.:	N° Licencia:

<p>Autorizado por Dirección de Carrera:</p> <p>HORA LÍMITE DE INCORPORACIÓN EN C.H.: _____</p>









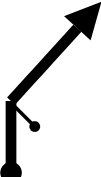



VII RALLYE MUDÉJAR - CIUDAD DE TERUEL 2024



RECORRIDO ALTERNATIVO

DE P.K. 8,31 T.C. VALACLOCHE

A C.H. T.C. RUBIELOS

DISTANCIA		DIRECCIÓN	INFORMACIÓN	KMS. REGRESIV.
TOTAL	PARCIAL			
0,00	0,00	 <div style="border: 1px solid black; padding: 2px; width: 20px; margin-left: 10px;">1</div>	 <p>40°08'16.9"N 1°02'27.5"W</p> <p>HASTA P.K. 8,31 VIÑETA 9 PAG. 18</p>	4,94
0,06	0,06	 <div style="border: 1px solid black; padding: 2px; width: 20px; margin-left: 10px;">2</div>		4,88
0,31	0,25	 <div style="border: 1px solid black; padding: 2px; width: 20px; margin-left: 10px;">3</div>		4,63
0,34	0,03	 <div style="border: 1px solid black; padding: 2px; width: 20px; margin-left: 10px;">4</div>		4,60
4,94	4,60	 <div style="border: 1px solid black; padding: 2px; width: 20px; margin-left: 10px;">5</div>	 <p>CONTINUAR ROADBOOK VIÑETA 20 PÁG. 20</p>	0,00

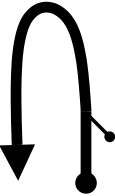

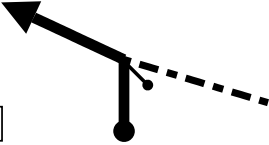



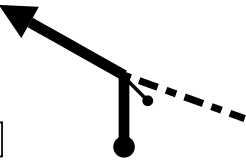





VII RALLYE MUDÉJAR - CIUDAD DE TERUEL 2024



RECORRIDO ALTERNATIVO

DE SALIDA T.C. RUBIELOS A
PARQUE DE ASISTENCIA TERUEL






DISTANCIA		DIRECCIÓN	INFORMACIÓN	KMS. REGRESIV.
TOTAL	PARCIAL			
0,00	0,00	<div data-bbox="232 268 284 309" style="border: 1px solid black; padding: 2px; display: inline-block;">1</div> 	 <p>40°11'12.6"N 0°39'04.5"W</p>	32,31
1,34	1,34	<div data-bbox="232 512 284 553" style="border: 1px solid black; padding: 2px; display: inline-block;">2</div> 		30,97
13,23	11,89	<div data-bbox="232 756 284 798" style="border: 1px solid black; padding: 2px; display: inline-block;">3</div> 		19,08
14,08	0,85	<div data-bbox="232 1000 284 1042" style="border: 1px solid black; padding: 2px; display: inline-block;">4</div> 		18,23
14,68	0,60	<div data-bbox="232 1244 284 1286" style="border: 1px solid black; padding: 2px; display: inline-block;">5</div> 		17,63

PROXIMA NOTA

4,61

RECORRIDO ALTERNATIVO T.C. RUBIELOS DE MORA

DE SALIDA T.C. RUBIELOS A PARQUE DE ASISTENCIA TERUEL

DISTANCIA		DIRECCIÓN	INFORMACIÓN	KMS. REGRESIV.
TOTAL	PARCIAL			
19,29	4,61	<div data-bbox="232 405 284 443" style="border: 1px solid black; padding: 2px; display: inline-block;">6</div> 		13,02
32,27	12,98	<div data-bbox="232 647 284 686" style="border: 1px solid black; padding: 2px; display: inline-block;">7</div> 		0,04
32,31	0,04	<div data-bbox="232 890 284 928" style="border: 1px solid black; padding: 2px; display: inline-block;">8</div> 	<p>CONTINUAR ROADBOOK VIÑETA 25 PÁG. 28</p>	0,00

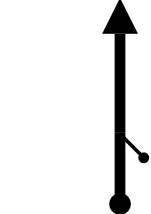

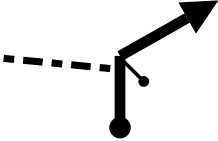



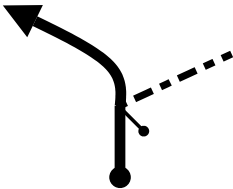

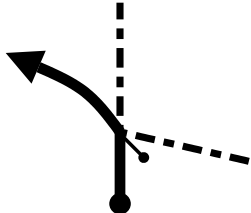



VII RALLYE MUDÉJAR - CIUDAD DE TERUEL 2024



RECORRIDO ALTERNATIVO

DE C.H. CABRA DE MORA A PARQUE
DE ASISTENCIA TERUEL



DISTANCIA		DIRECCIÓN	INFORMACIÓN	KMS. REGRESIV.
TOTAL	PARCIAL			
0,00	0,00	<div style="border: 1px solid black; padding: 2px; display: inline-block;">1</div> 	 <p>40°19'03.5"N 0°48'21.6"W</p>	44,27
0,15	0,15	<div style="border: 1px solid black; padding: 2px; display: inline-block;">2</div> 		44,12
6,64	6,49	<div style="border: 1px solid black; padding: 2px; display: inline-block;">3</div> 		37,63
16,76	10,12	<div style="border: 1px solid black; padding: 2px; display: inline-block;">4</div> 		27,51
16,96	0,20	<div style="border: 1px solid black; padding: 2px; display: inline-block;">5</div> 		27,31

PROXIMA NOTA
PROCH NOTE
NEXT NOTE

27,31

RECORRIDO ALTERNATIVO T.C. CABRA DE MORA

DE C.H. CABRA DE MORA A PARQUE DE ASISTENCIA TERUEL

DISTANCIA		DIRECCIÓN	INFORMACIÓN	KMS. REGRESIV.
TOTAL	PARCIAL			
44,27	27,31		 <p>CONTINUAR ROADBOOK VIÑETA 15 PÁG. 56</p>	0,00
		6		

OK

sos