

ROAD BOOK



VI RALLYE DE TERUEL CIUDAD MUDÉJAR 2024

Campeonato de Aragón de Rallyes de Asfalto

22 Y 23 DE MARZO DE 2024





CRITERIO DE CONFECCIÓN DEL ROAD BOOK

Este Libro de Ruta ha sido confeccionado entre los meses de octubre y diciembre de 2023 y revisado durante el mes de enero de 2024. Cualquier modificación será publicada mediante complemento, sin que la Organización sea responsable de eventuales en la señalización.

Se ha puesto especial atención para facilitar su uso e interpretación y prescindir de información considerada superficial a criterio del Organizador. En la gran mayoría de viñetas se han insertado fotografías con señales viarias para la mejor identificación de cada desvío, rotondas, entrada en núcleo urbanos, etc.

Agradeceremos cualquier sugerencia que nos permita mejorarlo.

PROCEDIMIENTO DE SEGURIDAD

Cuando haya un cartel SOS de color rojo, es OBLIGATORIO detenerse y prestar asistencia a la tripulación que necesita ayuda, usted es responsable de ayudar a los accidentados y de asegurarse de que los servicios de seguridad se movilizan lo más rápido posible. El siguiente vehículo en llegar a la escena del accidente deberá informar a Dirección de Carrera con el máximo de detalles posibles. Los siguientes vehículos que lleguen a la zona del accidente deberán detenerse y dejar la carretera despejada para dejar paso a los vehículos de emergencia.

Todos los concursantes que se detengan en un tramo deberán colocar el triángulo rojo por lo menos 50 metros antes del lugar, incluso si el coche no está en la calzada.

Todos los concursantes que se retiren del Rallye tienen la obligación de entregar su CARNET DE CONTROL en el punto de control más próximo lo antes posible o bien al vehículo escoba.



ITINERARIO HORARIO VI RALLYE DE TERUEL CIUDAD MUDÉJAR 2024

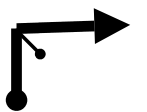


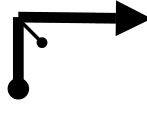

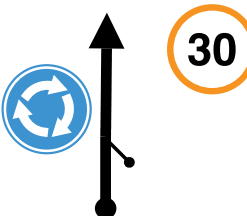





Sector	CH/TC	Localización	Kms TC	Kms Enlace	Kms Total	Tiempo impartido	Promedio Km/H	Hora 1ª coche		
Viernes 22 de marzo de 2024										
0	0	Ceremonia de Salida - Podium						20:00		
Sábado 23 de marzo de 2024										
Primera Etapa - Primera Sección										
1	0A	SALIDA RALLYE						08:00		
	1	C.H. TC 1 VALACLOCHE		22,140	22,140	0:30	44,20	08:30		
2	TC 1	TC 1 - VALACLOCHE	7,510					08:33		
	2	C.H. TC 2 CAMARENA		0,740	8,250	0:15	33,20	08:48		
3	TC 2	TC 2 - CAMARENA	13,980					08:51		
	2A	C.H. Entrada Asistencia		21,800	35,780	0:50	42,96	09:41		
Fin de la 1ª Sección			21,490	44,680	66,170	1:35				
Primera Etapa - Segunda Sección										
4	Parque de Reagrupamiento /Asistencia 1- Teruel (15' + 25')							0:40		
5	2B	Salida Parque Asistencia						10:21	Refuelling	
	3	C.H. TC 3 VALACLOCHE		22,140	22,140	0:38	34,89	10:59		
6	TC 3	TC 3 - VALACLOCHE	7,510					11:02		
	4	C.H. TC 4 CAMARENA		0,740	8,250	0:15	33:20	11:17		
7	TC 4	TC 4 - CAMARENA	13,980					11:20		
	4A	C.H. Entrada Asistencia		21,800	35,780	0:50	42,96	12:10		
Fin de la 2ª Sección			21,490	44,680	66,170	1:43				
Primera Etapa - Tercera Sección										
8	Parque de Reagrupamiento /Asistencia 2- Teruel (40' + 35')							1:15		
9	4B	Salida Parque Asistencia						13:25	Refuelling	
	5	C.H. TC 5 FORMICHE		25,760	25,760	0:42	37,00	14:07		
10	TC 5	TC 5 - FORMICHE	12,170					14:10		
	6	C.H. TC 6 CABRA		7,560	19,730	0:30	39,60	14:40		
11	TC 6	TC 6 - CABRA	13,820					14:43		
	6A	C.H. Entrada Asistencia		47,800	61,620	1:15	47,89	15:58		
Fin de la 3ª Sección			25,970	81,120	107,110	2:27				
Primera Etapa - Cuarta Sección										
12	Parque de Reagrupamiento /Asistencia 3- Teruel (10' + 25')							0:35		
13	6B	Salida Parque Asistencia						16:33	Refuelling	
	7	C.H. TC 7 FORMICHE		25,760	25,760	0:42	37,00	17:15		
14	TC 7	TC 7 - FORMICHE	12,170					17:18		
	8	C.H. TC 8 CABRA		7,560	19,730	0:30	39,60	17:48		
15	TC 8	TC 8 - CABRA	13,820					17:51		
	8A	Parque Cerrado Llegada - Meta		45,220	59,040	1:15	37,71	19:06		
Fin de la 4ª Sección			25,970	78,540	104,530	2:27				
			Kms TC	Kms Enlace	Kms Rally	Tiempo	%			
TOTALES DEL RALLYE			94,920	249,02	343,98	8:12	27,59			

VI RALLYE DE TERUEL - CIUDAD MUDÉJAR 2024


















PARQUE DE ASISTENCIA A CEREMONIA DE SALIDA



DISTANCIA		DIRECCIÓN	INFORMACIÓN	DISTANCIA REGRESIVA
TOTAL	PARCIAL			
0,00	0,00	<div style="border: 1px solid black; padding: 2px; display: inline-block;">1</div> 	 	3,83
0,06	0,06	<div style="border: 1px solid black; padding: 2px; display: inline-block;">2</div> 		3,77
0,43	0,37	<div style="border: 1px solid black; padding: 2px; display: inline-block;">3</div> 		3,40
0,68	0,25	<div style="border: 1px solid black; padding: 2px; display: inline-block;">4</div> 		3,15
1,19	0,51	<div style="border: 1px solid black; padding: 2px; display: inline-block;">5</div> 		2,64

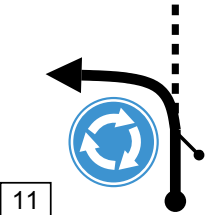

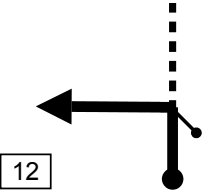

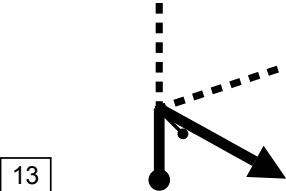

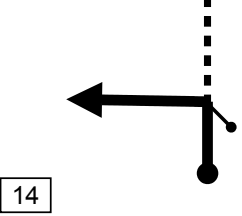

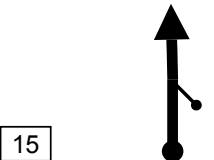

PROXIMA NOTA

0,48

ASISTENCIA A CEREMONIA DE SALIDA		DIRECCIÓN		DISTANCIA	DÍA: 22/03/2024
				3,83 kms.	SECCIÓN: 0
PLAZA DEL AYUNTAMIENTO DE TERUEL					
DISTANCIA		DIRECCIÓN	INFORMACIÓN	DISTANCIA REGRESIVA	
TOTAL	PARCIAL				
1,67	0,48	  6		2,16	
1,78	0,11	  7		2,05	
2,57	0,79	  8		1,26	
2,96	0,39	  9		0,87	
3,09	0,13	  10		0,74	

PROXIMA NOTA

0,20

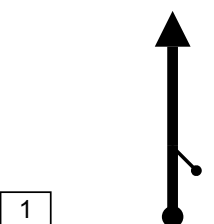



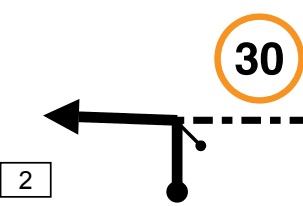
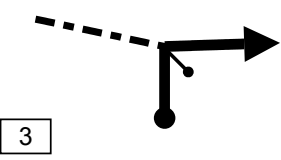
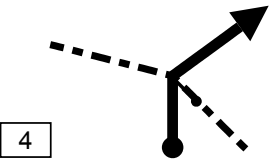
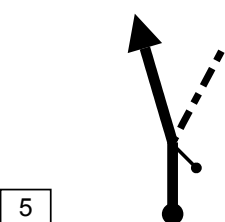
ASISTENCIA A CEREMONIA DE SALIDA		DISTANCIA		DÍA : 22/03/2024	
		3,83 kms.		SECCIÓN: 0	
PLAZA DEL AYUNTAMIENTO DE TERUEL					
DISTANCIA		DIRECCIÓN	INFORMACIÓN	DISTANCIA REGRESIVA	
TOTAL	PARCIAL				
3,30	0,21	 <p>11</p>		0,53	
3,39	0,09	 <p>12</p>		0,44	
3,46	0,07	 <p>13</p>		0,37	
3,70	0,24	 <p>14</p>		0,13	
3,83	0,13	 <p>15</p>	 <p>ENTRADA CEREMONIA SALIDA C/ Amantes</p> <p>N-40°20.602' W-1°06.487' ALT: 917 m</p>	0,00	

VI RALLYE DE TERUEL - CIUDAD MUDÉJAR 2024







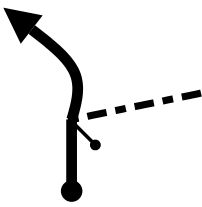

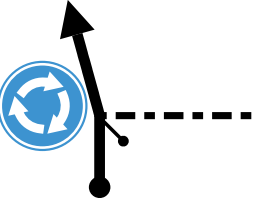

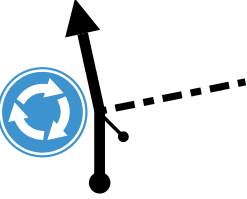

CEREMONIA DE SALIDA A PARQUE DE ASISTENCIA



DISTANCIA		DIRECCIÓN	INFORMACIÓN	DISTANCIA REGRESIVA
TOTAL	PARCIAL			
0,00	0,00	 1	<p style="text-align: center;">SALIDA PODIUM</p>   	3,13
0,01	0,01	 2		3,12
0,10	0,09	 3		3,03
0,26	0,16	 4		2,87
0,39	0,13	 5		2,74

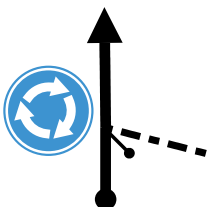

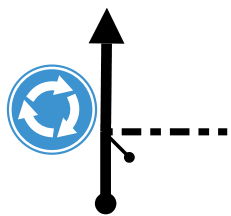

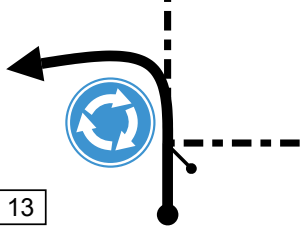

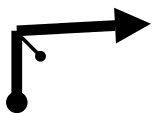

PROXIMA NOTA

0,22

CEREMONIA DE SALIDA A		DIRECCIÓN		DISTANCIA:	DÍA: 22/03/2024
ASISTENCIA TERUEL				3,13 kms.	
PLAZA DEL AYUNTAMIENTO DE TERUEL					
DISTANCIA		DIRECCIÓN		INFORMACIÓN	DISTANCIA REGRESIVA
TOTAL	PARCIAL				
0,61	0,22	6			2,52
0,68	0,07	7			2,45
0,95	0,27	8			2,18
1,46	0,51	9			1,67
1,57	0,11	10			1,56

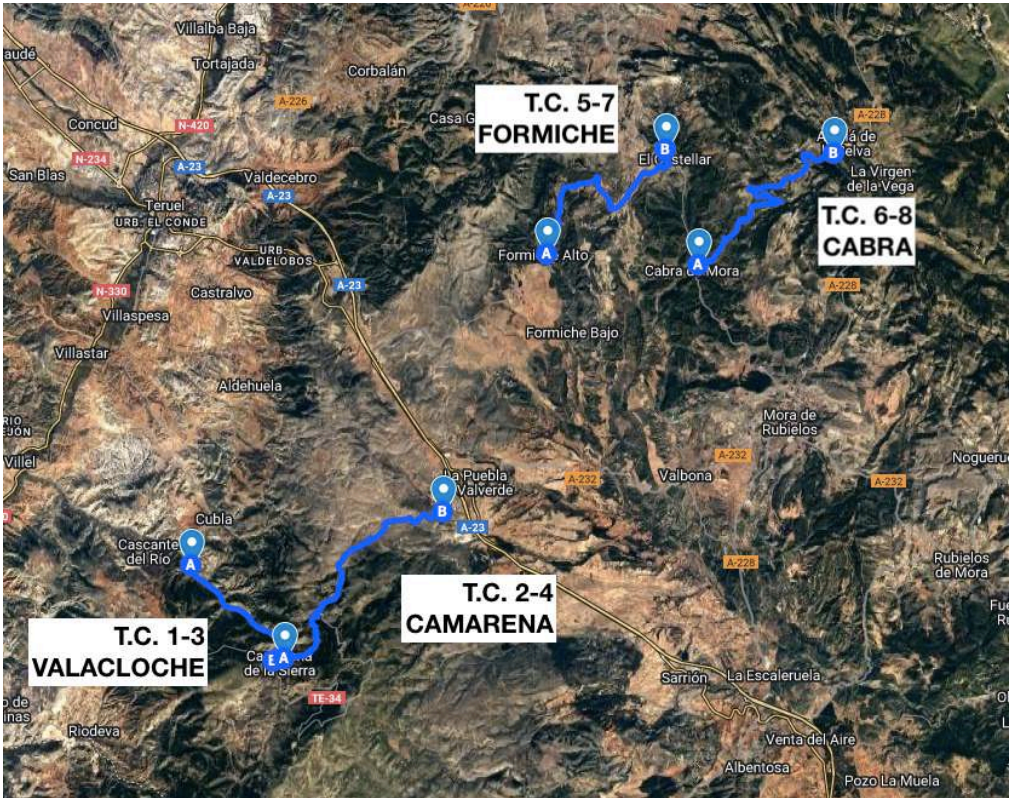
PROXIMA NOTA

0,47

CEREMONIA DE SALIDA A		DIRECCIÓN		DISTANCIA:	DÍA: 22/03/2024
ASISTENCIA TERUEL				3,13 kms.	
PLAZA DEL AYUNTAMIENTO DE TERUEL					
DISTANCIA				INFORMACIÓN	DISTANCIA REGRESIVA
TOTAL	PARCIAL				
2,04	0,47	11			1,09
2,55	0,51	12			0,58
2,81	0,26	13			0,32
3,13	0,32	14			0,00



MAPA GENERAL DE TRAMOS



VI RALLYE DE TERUEL - CIUDAD MUDÉJAR 2024



1ª ETAPA

1ª SECCIÓN



ASISTENCIA A C.H. T.C. 1 - VALACLOCHE

DISTANCIA:

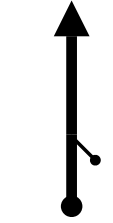





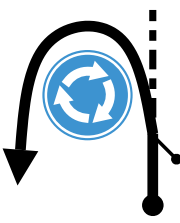


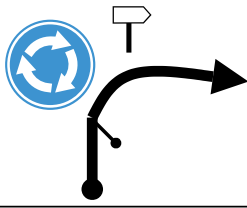

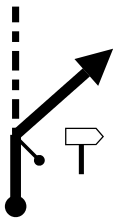

22.14 km

DÍA: 23/03/2024

1ª ETAPA 1ª SECCIÓN

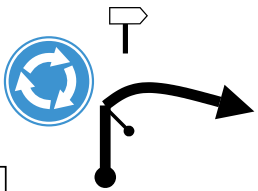

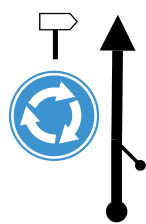



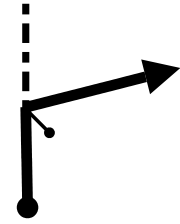

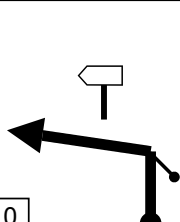

PROMEDIO Km/h.
44,20

TIEMPO IMPARTIDO:
30 min

DISTANCIA		DIRECCIÓN	INFORMACIÓN	DISTANCIA REGRESIVA
TOTAL	PARCIAL			
0,00	0,00	 1	  N-40°19.945' W-1°04.960' ALT: 958 m	22,14
0,05	0,05	 2	 	22,09
0,41	0,36	 3	  4ª SALIDA	21,73
0,67	0,26	 4		21,47
3,44	2,77	 5		18,70




PROXIMA NOTA

0,22

ASISTENCIA A C.H. T.C. 1 - VALACLOCHE		DISTANCIA: 22.14 km		DÍA: 23/03/2024	
				1ª ETAPA 1ª SECCIÓN	
		PROMEDIO Km/h. 44,20		TIEMPO IMPARTIDO: 30 min	
DISTANCIA		DIRECCIÓN		INFORMACIÓN	
TOTAL	PARCIAL			DISTANCIA REGRESIVA	
3,66	0,22	 6		 18,48	
3,96	0,30	 7		 18,18	
6,58	2,62	 8		 15,56	
7,22	0,64	 9		 14,92	
21,22	14,00	 10		 0,92	






PROXIMA NOTA

0,92

ASISTENCIA A C.H. T.C. 1 - VALACLOCHE		DISTANCIA: 22.14 km		DÍA: 23/03/2024			
				1ª ETAPA 1ª SECCIÓN			
		PROMEDIO Km/h. 44,20		TIEMPO IMPARTIDO: 30 min			
DISTANCE		DIRECTION	INFORMATION		DISTANCE REGRESS		
TOTAL	PARTIAL						
22,14	0,92				0,00		
						<div style="border: 1px solid black; padding: 2px;">11</div>	<div style="border: 1px solid black; padding: 2px;">N-40°11.335'</div> <div style="border: 1px solid black; padding: 2px;">W-1°05.439'</div>
							<div style="border: 1px solid black; padding: 2px;">ALT: 1000 m</div>

PROXIMA NOTA







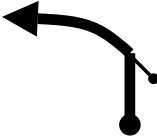






0,23

T.C. 1 - VALACLOCHE		DISTANCIA: 7.51 km		DÍA: 23/03/2024	
				1ª ETAPA 1ª SECCIÓN	
DISTANCIA		DIRECCIÓN		INFORMACIÓN	
TOTAL	PARCIAL			DISTANCIA REGRESIVA	
0,00	0,00	1	↑ 7.51	  N-40°11.213' W-1°05.429' ALT: 1000 m	8,58
1,76	1,76	2	↑ 5.75	 R - 1 N-40°10.591' W-1°04.519' ALT: 1034 m	6,82
4,16	2,40	3	↑ 3.35	 R - 2 N-40°09.824' W-1°03.297' ALT: 1161 m	4,42
5,73	1,57	4	↗ 1.78	 R - 3 N-40°09.398' W-1°02.390' ALT: 1195 m	2,85
6,43	0,70	5	↪ 1.08	COMISARIO N-40°09.120' W-1°02.676' ALT: 1269 m	2,15

PROXIMA NOTA







1,08

T.C. 1 VALACLOCHE – C.H. T.C. 2 CAMARENA		DISTANCE	DÍA: 23/03/2024
		0.740 km	1ª ETAPA 1ª SECCIÓN

DISTANCIA		DIRECCIÓN	INFORMACIÓN	DISTANCIA REGRESIVA
TOTAL	PARCIAL			
7,51	1,08	<div style="border: 1px solid black; padding: 2px; display: inline-block;">6</div>  <div style="float: right;">0.00</div>	  <div style="border: 1px solid black; padding: 2px; margin-top: 5px;"> N-40°08.896' W-1°02.715' ALT: 1290 m </div>	1,07
7,84	0,33	<div style="border: 1px solid black; padding: 2px; display: inline-block;">7</div> 	  <div style="border: 1px solid black; padding: 2px; margin-top: 5px;"> N-40°08.738' W-1°02.627' ALT: 1300 m </div>	0,74
7,86	0,02	<div style="border: 1px solid black; padding: 2px; display: inline-block;">8</div> 		0,72
8,16	0,30	<div style="border: 1px solid black; padding: 2px; display: inline-block;">9</div> 		0,42
8,58	0,42	<div style="border: 1px solid black; padding: 2px; display: inline-block;">10</div> 	  <div style="border: 1px solid black; padding: 2px; margin-top: 5px;"> N-40°08.975' W-1°02.313' ALT: 1323 m </div>	0,00













PROXIMA NOTA

0,09

T.C. 2 CAMARENA		DISTANCIA: 13.98 km		DÍA: 23/03/2024				
				1ª SECCIÓN 1ª ETAPA				
DISTANCIA		DIRECCIÓN		INFORMACIÓN				
TOTAL	PARCIAL			DISTANCIA REGRESIVA				
0,00	0,00	1	13.98	 	36,00			
				<table border="1"> <tr> <td>N-40°08.947'</td> </tr> <tr> <td>W-1°02.260'</td> </tr> <tr> <td>ALT: 1363 m</td> </tr> </table>	N-40°08.947'	W-1°02.260'	ALT: 1363 m	
N-40°08.947'								
W-1°02.260'								
ALT: 1363 m								
1,66	1,66	2	12.32	 R - 1	34,34			
				<table border="1"> <tr> <td>N-40°09.220'</td> </tr> <tr> <td>W-1°01.312'</td> </tr> <tr> <td>ALT: 1460 m</td> </tr> </table>	N-40°09.220'	W-1°01.312'	ALT: 1460 m	
N-40°09.220'								
W-1°01.312'								
ALT: 1460 m								
3,66	2,00	3	10.32	 R - 2	32,34			
				<table border="1"> <tr> <td>N-40°10.038'</td> </tr> <tr> <td>W-1°01.206'</td> </tr> <tr> <td>ALT: 1533 m</td> </tr> </table>	N-40°10.038'	W-1°01.206'	ALT: 1533 m	
N-40°10.038'								
W-1°01.206'								
ALT: 1533 m								
4,43	0,77	4	9.55	 R - 3	31,57			
				<table border="1"> <tr> <td>N-40°10.310'</td> </tr> <tr> <td>W-1°01.022'</td> </tr> <tr> <td>ALT: 1543 m</td> </tr> </table>	N-40°10.310'	W-1°01.022'	ALT: 1543 m	
N-40°10.310'								
W-1°01.022'								
ALT: 1543 m								
6,05	1,62	5	7.93	 R - 4	29,95			
				<table border="1"> <tr> <td>N-40°10.932'</td> </tr> <tr> <td>W-1°00.398'</td> </tr> <tr> <td>ALT: 1462 m</td> </tr> </table>	N-40°10.932'	W-1°00.398'	ALT: 1462 m	
N-40°10.932'								
W-1°00.398'								
ALT: 1462 m								

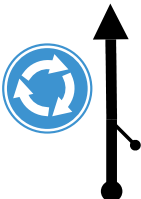

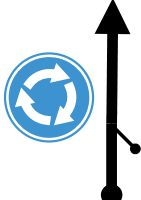






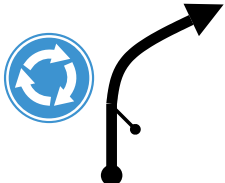

PROXIMA NOTA

2,10

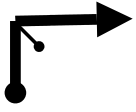

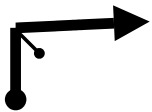


T.C. 2 CAMARENA		DISTANCIA: 13.98 km		DÍA: 23/03/2024	
				1ª ETAPA 1ª SECCIÓN	
DISTANCIA		DIRECCIÓN	INFORMACIÓN	DISTANCIA REGRESIVA	
TOTAL	PARCIAL				
8,15	2,10	<div style="border: 1px solid black; padding: 2px; display: inline-block;">6</div> 	 R - 5 <div style="border: 1px solid black; padding: 2px; display: inline-block; width: 100px;">N-40°11.818'</div> <div style="border: 1px solid black; padding: 2px; display: inline-block; width: 100px;">W-0°59.965'</div> <div style="border: 1px solid black; padding: 2px; display: inline-block; width: 100px;">ALT: 1414 m</div>	27,85	
10,12	1,97	<div style="border: 1px solid black; padding: 2px; display: inline-block;">7</div> 	 R - 6 <div style="border: 1px solid black; padding: 2px; display: inline-block; width: 100px;">N-40°12.349'</div> <div style="border: 1px solid black; padding: 2px; display: inline-block; width: 100px;">W-0°58.891'</div> <div style="border: 1px solid black; padding: 2px; display: inline-block; width: 100px;">ALT: 1312 m</div>	25,88	
12,13	2,01	<div style="border: 1px solid black; padding: 2px; display: inline-block;">8</div> 	 R - 7 <div style="border: 1px solid black; padding: 2px; display: inline-block; width: 100px;">N-40°12.519'</div> <div style="border: 1px solid black; padding: 2px; display: inline-block; width: 100px;">W-0°57.788'</div> <div style="border: 1px solid black; padding: 2px; display: inline-block; width: 100px;">ALT: 1255 m</div>	23,87	
13,98	1,85	<div style="border: 1px solid black; padding: 2px; display: inline-block;">9</div> 	  <div style="border: 1px solid black; padding: 2px; display: inline-block; width: 100px;">N-40°12.832'</div> <div style="border: 1px solid black; padding: 2px; display: inline-block; width: 100px;">W-0°56.844'</div> <div style="border: 1px solid black; padding: 2px; display: inline-block; width: 100px;">ALT: 1178 m</div>	22,02	
14,36	0,38	<div style="border: 1px solid black; padding: 2px; display: inline-block;">10</div> 	  <div style="border: 1px solid black; padding: 2px; display: inline-block; width: 100px;">N-40°12.926'</div> <div style="border: 1px solid black; padding: 2px; display: inline-block; width: 100px;">W-0°56.635'</div> <div style="border: 1px solid black; padding: 2px; display: inline-block; width: 100px;">ALT: 1158 m</div>	21,64	

PROXIMA NOTA

0,79

C. STOP CAMARENA A ASISTENCIA		DISTANCIA:		DÍA: 23/03/2024	
		21.80 km		1ª ETAPA 1ª SECCIÓN	
		PROMEDIO Km/h.		TIEMPO IMPARTIDO:	
		42,96		30 min	
DISTANCIA		DIRECCIÓN		INFORMACIÓN	DISTANCIA REGRESIVA
TOTAL	PARCIAL				
15,15	0,79	 11			20,85
15,30	0,15	 12			20,70
15,94	0,64	 13			20,06
29,55	13,61	 14		 	6,45
35,46	5,91	 15			0,54

PROXIMA NOTA **0,18**

C. STOP CAMARENA A ASISTENCIA		DISTANCIA: 21.80 km		DÍA: 23/03/2024	
				1ª ETAPA 1ª SECCIÓN	
		PROMEDIO Km/h. 42,96		TIEMPO IMPARTIDO: 30 min	
DISTANCIA		DIRECCIÓN	INFORMACIÓN	DISTANCIA REGRESIVA	
TOTAL	PARCIAL				
35,64	0,18	 <div style="border: 1px solid black; padding: 2px; display: inline-block;">16</div>		0,36	
36,00	0,36	 <div style="border: 1px solid black; padding: 2px; display: inline-block;">17</div>	  <div style="border: 1px solid black; padding: 2px; display: inline-block; margin-top: 5px;"> N-40°19.969' W-1°04.999' ALT: 958 m </div>	0,00	

VI RALLYE DE TERUEL - CIUDAD MUDÉJAR 2024



1ª ETAPA

2ª SECCIÓN



ASISTENCIA A C.H. T.C. 3 - VALACLOCHE

DISTANCIA:

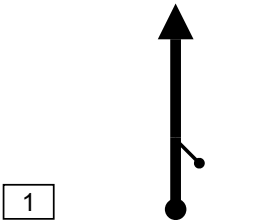





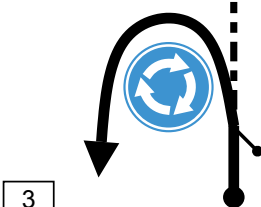


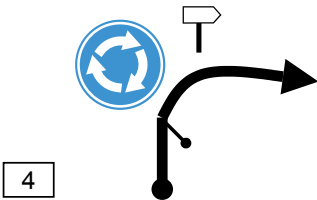

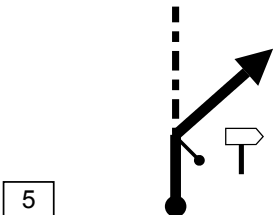

22.14 km

DÍA: 23/03/2024

1ª ETAPA 2ª SECCIÓN

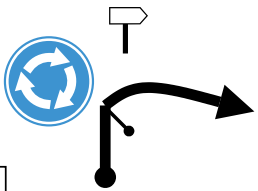

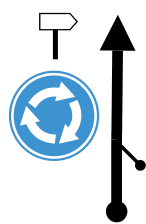



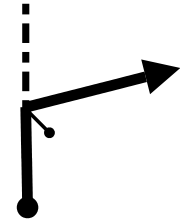

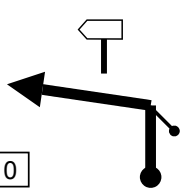

PROMEDIO Km/h.
44,20

TIEMPO IMPARTIDO:
30 min

DISTANCIA		DIRECCIÓN	INFORMACIÓN	DISTANCIA REGRESIVA
TOTAL	PARCIAL			
0,00	0,00	 <p>1</p>	  <p>N-40°19.945' W-1°04.960' ALT: 958 m</p>	22,14
0,05	0,05	 <p>2</p>	 	22,09
0,41	0,36	 <p>3</p>	  <p>4ª SALIDA</p>	21,73
0,67	0,26	 <p>4</p>		21,47
3,44	2,77	 <p>5</p>		18,70




PROXIMA NOTA

0,22

ASISTENCIA A C.H. T.C. 3 - VALACLOCHE		DISTANCIA: 22.14 km		DÍA: 23/03/2024	
				1ª ETAPA 2ª SECCIÓN	
		PROMEDIO Km/h. 44,20		TIEMPO IMPARTIDO: 30 min	
DISTANCIA		DIRECCIÓN		INFORMACIÓN	
TOTAL	PARCIAL			DISTANCIA REGRESIVA	
3,66	0,22	 6		 18,48	
3,96	0,30	 7		 18,18	
6,58	2,62	 8		 15,56	
7,22	0,64	 9		 14,92	
21,22	14,00	 10		 0,92	










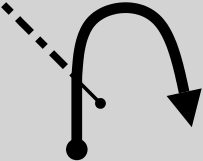
PROXIMA NOTA

0,92

ASISTENCIA A C.H. T.C. 3 - VALACLOCHE		DISTANCIA: 22.14 km		DÍA: 23/03/2024			
				1ª ETAPA 2ª SECCIÓN			
		PROMEDIO Km/h. 44,20		TIEMPO IMPARTIDO: 30 min			
DISTANCE		DIRECTION	INFORMATION		DISTANCE REGRESS		
TOTAL	PARTIAL						
22,14	0,92				0,00		
						<div style="border: 1px solid black; padding: 2px; display: inline-block;">11</div>	<div style="border: 1px solid black; padding: 2px; display: inline-block;">N-40°11.335'</div> <div style="border: 1px solid black; padding: 2px; display: inline-block;">W-1°05.439'</div> <div style="border: 1px solid black; padding: 2px; display: inline-block;">ALT: 1000 m</div>

PROXIMA NOTA







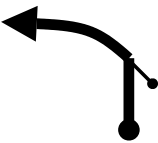

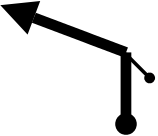




0,23

T.C. 3 - VALACLOCHE		DISTANCIA: 7.51 km		DÍA: 23/03/2024	
				1ª ETAPA 2ª SECCIÓN	
DISTANCIA		DIRECCIÓN		INFORMACIÓN	
TOTAL	PARCIAL			DISTANCIA REGRESIVA	
0,00	0,00	1	 7.51	  N-40°11.213' W-1°05.429' ALT: 1000 m	8,58
1,76	1,76	2	 5.75	 R - 1 N-40°10.591' W-1°04.519' ALT: 1034 m	6,82
4,16	2,40	3	 3.35	 R - 2 N-40°09.824' W-1°03.297' ALT: 1161 m	4,42
5,73	1,57	4	 1.78	 R - 3 N-40°09.398' W-1°02.390' ALT: 1195 m	2,85
6,43	0,70	5	 1.08	COMISARIO N-40°09.120' W-1°02.676' ALT: 1269 m	2,15

1







PROXIMA NOTA

1,08

T.C. 3 VALACLOCHE – C.H. T.C. 4 CAMARENA		DISTANCE		DÍA: 23/03/2024	
		0.740 km		1ª ETAPA 2ª SECCIÓN	
DISTANCIA		DIRECCIÓN	INFORMACIÓN	DISTANCIA REGRESIVA	
TOTAL	PARCIAL				
7,51	1,08	<div style="border: 1px solid black; padding: 2px; display: inline-block;">6</div> 	  <div style="border: 1px solid black; padding: 2px; margin-top: 5px;"> N-40°08.896' W-1°02.715' ALT: 1290 m </div>	1,07	
7,84	0,33	<div style="border: 1px solid black; padding: 2px; display: inline-block;">7</div> 	  <div style="border: 1px solid black; padding: 2px; margin-top: 5px;"> N-40°08.738' W-1°02.627' ALT: 1300 m </div>	0,74	
7,86	0,02	<div style="border: 1px solid black; padding: 2px; display: inline-block;">8</div> 		0,72	
8,16	0,30	<div style="border: 1px solid black; padding: 2px; display: inline-block;">9</div> 		0,42	
8,58	0,42	<div style="border: 1px solid black; padding: 2px; display: inline-block;">10</div> 	  <div style="border: 1px solid black; padding: 2px; margin-top: 5px;"> N-40°08.975' W-1°02.313' ALT: 1323 m </div>	0,00	













PROXIMA NOTA

0,09

T.C. 4 CAMARENA		DISTANCIA: 13.98 km		DÍA: 23/03/2024				
				1ª SECCIÓN 2ª ETAPA				
DISTANCIA		DIRECCIÓN		INFORMACIÓN				
TOTAL	PARCIAL			DISTANCIA REGRESIVA				
0,00	0,00	1	13.98	 	36,00			
				<table border="1"> <tr> <td>N-40°08.947'</td> </tr> <tr> <td>W-1°02.260'</td> </tr> <tr> <td>ALT: 1363 m</td> </tr> </table>	N-40°08.947'	W-1°02.260'	ALT: 1363 m	
N-40°08.947'								
W-1°02.260'								
ALT: 1363 m								
1,66	1,66	2	12.32	 R - 1	34,34			
				<table border="1"> <tr> <td>N-40°09.220'</td> </tr> <tr> <td>W-1°01.312'</td> </tr> <tr> <td>ALT: 1460 m</td> </tr> </table>	N-40°09.220'	W-1°01.312'	ALT: 1460 m	
N-40°09.220'								
W-1°01.312'								
ALT: 1460 m								
3,66	2,00	3	10.32	 R - 2	32,34			
				<table border="1"> <tr> <td>N-40°10.038'</td> </tr> <tr> <td>W-1°01.206'</td> </tr> <tr> <td>ALT: 1533 m</td> </tr> </table>	N-40°10.038'	W-1°01.206'	ALT: 1533 m	
N-40°10.038'								
W-1°01.206'								
ALT: 1533 m								
4,43	0,77	4	9.55	 R - 3	31,57			
				<table border="1"> <tr> <td>N-40°10.310'</td> </tr> <tr> <td>W-1°01.022'</td> </tr> <tr> <td>ALT: 1543 m</td> </tr> </table>	N-40°10.310'	W-1°01.022'	ALT: 1543 m	
N-40°10.310'								
W-1°01.022'								
ALT: 1543 m								
6,05	1,62	5	7.93	 R - 4	29,95			
				<table border="1"> <tr> <td>N-40°10.932'</td> </tr> <tr> <td>W-1°00.398'</td> </tr> <tr> <td>ALT: 1462 m</td> </tr> </table>	N-40°10.932'	W-1°00.398'	ALT: 1462 m	
N-40°10.932'								
W-1°00.398'								
ALT: 1462 m								

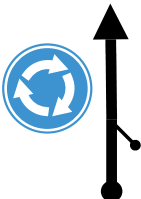

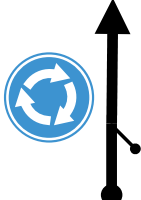






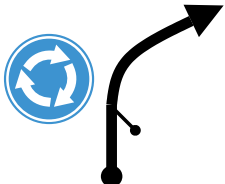

PROXIMA NOTA

2,10

T.C. 4 CAMARENA		DISTANCIA: 13.98 km		DÍA: 23/03/2024	
				1ª ETAPA 2ª SECCIÓN	
DISTANCIA		DIRECCIÓN	INFORMACIÓN	DISTANCIA REGRESIVA	
TOTAL	PARCIAL				
8,15	2,10	<div style="border: 1px solid black; padding: 2px; display: inline-block;">6</div> 	 R - 5 <div style="border: 1px solid black; padding: 2px; display: inline-block; width: 100px;">N-40°11.818'</div> <div style="border: 1px solid black; padding: 2px; display: inline-block; width: 100px;">W-0°59.965'</div> <div style="border: 1px solid black; padding: 2px; display: inline-block; width: 100px;">ALT: 1414 m</div>	27,85	
10,12	1,97	<div style="border: 1px solid black; padding: 2px; display: inline-block;">7</div> 	 R - 6 <div style="border: 1px solid black; padding: 2px; display: inline-block; width: 100px;">N-40°12.349'</div> <div style="border: 1px solid black; padding: 2px; display: inline-block; width: 100px;">W-0°58.891'</div> <div style="border: 1px solid black; padding: 2px; display: inline-block; width: 100px;">ALT: 1312 m</div>	25,88	
12,13	2,01	<div style="border: 1px solid black; padding: 2px; display: inline-block;">8</div> 	 R - 7 <div style="border: 1px solid black; padding: 2px; display: inline-block; width: 100px;">N-40°12.519'</div> <div style="border: 1px solid black; padding: 2px; display: inline-block; width: 100px;">W-0°57.788'</div> <div style="border: 1px solid black; padding: 2px; display: inline-block; width: 100px;">ALT: 1255 m</div>	23,87	
13,98	1,85	<div style="border: 1px solid black; padding: 2px; display: inline-block;">9</div> 	  <div style="border: 1px solid black; padding: 2px; display: inline-block; width: 100px;">N-40°12.832'</div> <div style="border: 1px solid black; padding: 2px; display: inline-block; width: 100px;">W-0°56.844'</div> <div style="border: 1px solid black; padding: 2px; display: inline-block; width: 100px;">ALT: 1178 m</div>	22,02	
14,36	0,38	<div style="border: 1px solid black; padding: 2px; display: inline-block;">10</div> 	  <div style="border: 1px solid black; padding: 2px; display: inline-block; width: 100px;">N-40°12.926'</div> <div style="border: 1px solid black; padding: 2px; display: inline-block; width: 100px;">W-0°56.635'</div> <div style="border: 1px solid black; padding: 2px; display: inline-block; width: 100px;">ALT: 1158 m</div>	21,64	

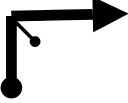

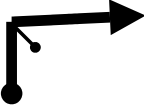


PROXIMA NOTA

0,79

C. STOP CAMARENA A ASISTENCIA		DISTANCIA:		DÍA: 23/03/2024	
		21.80 km		1ª ETAPA 2ª SECCIÓN	
		PROMEDIO Km/h.		TIEMPO IMPARTIDO:	
		42,96		30 min	
DISTANCIA		DIRECCIÓN		INFORMACIÓN	DISTANCIA REGRESIVA
TOTAL	PARCIAL				
15,15	0,79	 11			20,85
15,30	0,15	 12			20,70
15,94	0,64	 13			20,06
29,55	13,61	 14		 N-234 	6,45
35,46	5,91	 15			0,54

PROXIMA NOTA

0,18

C. STOP CAMARENA A ASISTENCIA		DISTANCIA: 21.80 km		DÍA: 23/03/2024	
				1ª ETAPA 2ª SECCIÓN	
		PROMEDIO Km/h. 42,96		TIEMPO IMPARTIDO: 30 min	
DISTANCIA		DIRECCIÓN	INFORMACIÓN	DISTANCIA REGRESIVA	
TOTAL	PARCIAL				
35,64	0,18	<div data-bbox="232 405 284 443" style="border: 1px solid black; padding: 2px; display: inline-block;">16</div> 		0,36	
36,00	0,36	<div data-bbox="232 651 284 689" style="border: 1px solid black; padding: 2px; display: inline-block;">17</div> 	  <div data-bbox="797 612 938 689" style="border: 1px solid black; padding: 2px; display: inline-block;"> N-40°19.969' W-1°04.999' ALT: 958 m </div>	0,00	

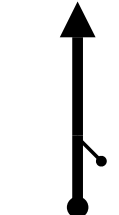





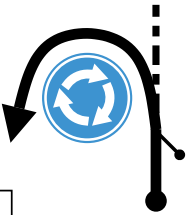


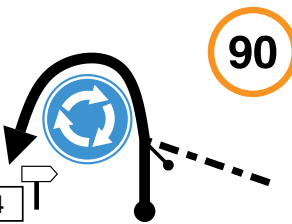

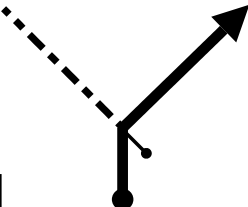

VI RALLYE DE TERUEL - CIUDAD MUDÉJAR 2024



1ª ETAPA



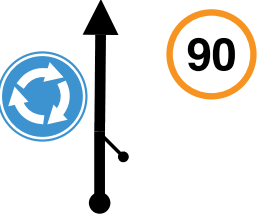

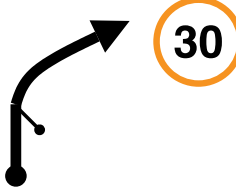



3ª SECCIÓN



ASISTENCIA A C.H. T.C. 5 FORMICHE		DISTANCIA: 25.76 km		DÍA: 23/03/2024		
				1ª ETAPA 3ª SECCIÓN		
		PROMEDIO Km/h. 37,00		TIEMPO IMPARTIDO: 42 min		
DISTANCIA		DIRECCIÓN		INFORMACIÓN		DISTANCIA REGRESIVA
TOTAL	PARCIAL					
0,00	0,00			 		25,76
		1		<p>N-40°19.945' W-1°04.957' ALT: 958 m</p>		
0,04	0,04			 		25,72
		2				
0,41	0,37			 		25,35
		3		4ª SALIDA		
0,70	0,29					25,06
		4				
6,65	5,95			<p>N-234</p> 		19,11
		5				











PROXIMA NOTA

5,93

ASISTENCIA A C.H. T.C. 5 FORMICHE		DISTANCIA: 25.76 km		DÍA: 23/03/2024	
				1ª ETAPA 3ª SECCIÓN	
		PROMEDIO Km/h. 37,00		TIEMPO IMPARTIDO: 42 min	
DISTANCIA		DIRECCIÓN	INFORMACIÓN	DISTANCIA REGRESIVA	
TOTAL	PARCIAL				
12,58	5,93	 <div style="border: 1px solid black; padding: 2px; display: inline-block;">6</div>		13,18	
12,77	0,19	 <div style="border: 1px solid black; padding: 2px; display: inline-block;">7</div>		12,99	
25,34	12,57	 <div style="border: 1px solid black; padding: 2px; display: inline-block;">8</div>		0,42	
25,76	0,42	 <div style="border: 1px solid black; padding: 2px; display: inline-block;">9</div>	 <div style="border: 1px solid black; padding: 2px; display: inline-block; margin-top: 5px;"> N-40° 19.447' W-0° 53.472' ALT: 1100 m </div>	0,00	











PROXIMA NOTA

0,12

T.C. 5 FORMICHE		DISTANCIA: 12.17 km		DÍA: 23/03/2024	
				1ª ETAPA 3ª SECCIÓN	
DISTANCIA		DIRECCIÓN		INFORMACIÓN	
TOTAL	PARCIAL			DISTANCIA REGRESIVA	
0,00	0,00	1	 12.17	  N-40°19.478' W-0°53.394' ALT: 1108 m	20,05
2,03	2,03	2	 10.14	 R - 1 N-40°20.474' W-0°53.003' ALT: 1233 m	18,02
3,08	1,05	3	 9.09	COMISARIO PISTA IZDA. N-40°21.006' W-0°52.881' ALT: 1224 m	16,97
3,91	0,83	4	 8.26	 R - 2 N-40°21.215' W-0°52.460' ALT: 1263 m	16,14
5,36	1,45	5	 6.81	 R - 3 N-40°21.424' W-0°51.618' ALT: 1279 m	14,69

PROXIMA NOTA

1,83

T.C. 5 FORMICHE		DISTANCIA: 12.17 km		DÍA: 23/07/2024	
				1ª ETAPA 3ª SECCIÓN	
DISTANCIA		DIRECCIÓN	INFORMACIÓN	DISTANCIA REGRESIVA	
TOTAL	PARCIAL				
7,19	1,83	 6 4.98	 R - 4 N-40°20.624' W-0°51.115' ALT: 1209 m	12,86	
8,34	1,15	 7 3.83	COMISARIO CAMINO DCHA. N-40°21.064' W-0°50.592' ALT: 1243 m	11,71	
9,44	1,10	 8 2.73	 R - 5 N-40°21.545' W-0°50.153' ALT: 1300 m	10,61	
10,78	1,34	 9 1.39	 R - 6 N-40°21.668' W-0°49.387' ALT: 1304 m	9,27	
12,17	1,39	 10 0.00	  N-40°22.109' W-0°49.392' ALT: 1291 m	7,88	




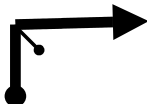




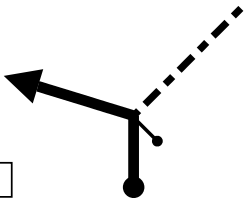




PROXIMA NOTA

0,32

C. STOP T.C. 5 FORMICHE A C.H. T.C. 6 CABRA












DISTANCIA:
7.56 km

DÍA: 23/03/2024
1ª ETAPA 3ª SECCIÓN

DISTANCIA		DIRECCIÓN	INFORMACIÓN	DISTANCIA REGRESIVA
TOTAL	PARCIAL			
12,49	0,32	 11	  N-40°22.117' W-0°49.224' ALT: 1260 m	7,56
12,51	0,02	 12	 	7,54
12,90	0,39	 13		7,15
19,70	6,80	 14		0,35
20,05	0,35	 15	  N-40°19.129' W-0°48.312' ALT: 1109 m	0,00











PROXIMA NOTA

0,07

T.C. 6 CABRA		DISTANCIA: 13.82 km		DÍA: 23/03/2024	
				1ª ETAPA 3ª SECCIÓN	
DISTANCIA		DIRECCIÓN		INFORMACIÓN	
TOTAL	PARCIAL			DISTANCIA REGRESIVA	
0,00	0,00	1		 	62,02
			13.82	N-40°19.154' W-0°48.273' ALT: 1115 m	
1,72	1,72	2		 R - 1	60,30
			12.10	N-40°19.607' W-0°47.457' ALT: 1135 m	
3,38	1,66	3		 R - 2	58,64
			10.44	N-40°20.260' W-0°46.851' ALT: 1164 m	
5,65	2,27	4		 R - 3	56,37
			8.17	N-40°20.781' W-0°45.784' ALT: 1256 m	
7,35	1,70	5		 R - 4	54,67
			6.47	N-40°20.970' W-0°46.071' ALT: 1343 m	

PROXIMA NOTA

0,98

T.C. 6: CABRA		DISTANCIA: 13.82 km		DÍA: 22/03/2024 1ª ETAPA 3ª SECCIÓN	
DISTANCIA		DIRECCIÓN	INFORMACIÓN	DISTANCIA REGRESIVA	
TOTAL	PARCIAL				
8,33	0,98	<div style="border: 1px solid black; padding: 2px; display: inline-block;">6</div>  5.49	COMISARIO PISTA IZDA. <div style="border: 1px solid black; padding: 2px; display: inline-block;">N-40°21.183' W-0°46.452' ALT: 1409 m</div>	53,69	
9,46	1,13	<div style="border: 1px solid black; padding: 2px; display: inline-block;">7</div>  4.36	 R - 5 <div style="border: 1px solid black; padding: 2px; display: inline-block;">N-40°21.233' W-0°45.681' ALT: 1462 m</div>	52,56	
11,17	1,71	<div style="border: 1px solid black; padding: 2px; display: inline-block;">8</div>  2.65	 R - 6 <div style="border: 1px solid black; padding: 2px; display: inline-block;">N-40°21.571' W-0°44.685' ALT: 1410 m</div>	50,85	
13,02	1,85	<div style="border: 1px solid black; padding: 2px; display: inline-block;">9</div>  0.80	 R - 7 <div style="border: 1px solid black; padding: 2px; display: inline-block;">N-40°21.886' W-0°44.135' ALT: 1331 m</div>	49,00	
13,82	0,80	<div style="border: 1px solid black; padding: 2px; display: inline-block;">10</div>  0.00	  <div style="border: 1px solid black; padding: 2px; display: inline-block;">N-40°21.957' W-0°43.648' ALT: 1338 m</div>	48,20	

PROXIMA NOTA

0,40

C. STOP T.C. 6 CABRA A ASISTENCIA

DISTANCIA:

47.80 km

DÍA: 23/03/2024




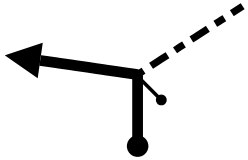


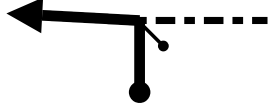



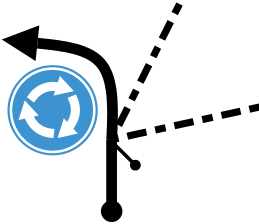

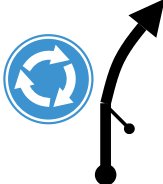

1ª ETAPA 3ª SECCIÓN

PROMEDIO Km/h.

47,80

TIEMPO IMPARTIDO:

60 min

DISTANCIA		DIRECCIÓN	INFORMACIÓN	DISTANCIA REGRESIVA
TOTAL	PARCIAL			
14,22	0,40	 <div style="border: 1px solid black; padding: 2px; display: inline-block;">11</div>	  <div style="border: 1px solid black; padding: 2px; margin-top: 5px;"> N-40°22.154' W-0°43.627' ALT: 1343 m </div>	47,80
14,24	0,02	 <div style="border: 1px solid black; padding: 2px; display: inline-block;">12</div>	 	47,78
28,37	14,13	 <div style="border: 1px solid black; padding: 2px; display: inline-block;">13</div>	  NO 98 	33,65
56,08	27,71	 <div style="border: 1px solid black; padding: 2px; display: inline-block;">14</div>		5,94
56,26	0,18	 <div style="border: 1px solid black; padding: 2px; display: inline-block;">15</div>		5,76

PROXIMA NOTA

2,02

C. STOP T.C. 6 CABRA A ASISTENCIA

DISTANCIA:

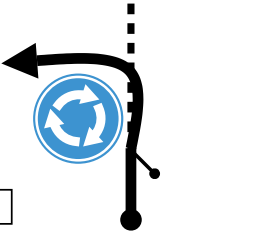

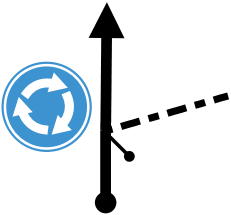

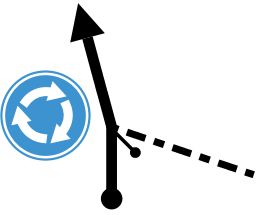

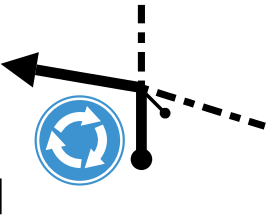

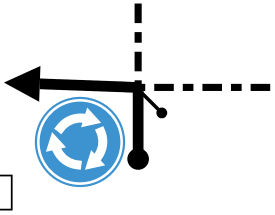

47.80 km

DÍA: 23/03/2024

1ª ETAPA 3ª SECCIÓN

**PROMEDIO Km/h.
47,80**

**TIEMPO IMPARTIDO:
60 min**

DISTANCIA		DIRECCIÓN	INFORMACIÓN	DISTANCIA REGRESIVA
TOTAL	PARCIAL			
58,28	2,02	 16		3,74
59,25	0,97	 17		2,77
60,02	0,77	 18		2,00
61,34	1,32	 19		0,68
61,61	0,27	 20		0,41

PROXIMA NOTA

0,41

C. STOP T.C. CABRA A ASISTENCIA		DISTANCIA: 47.80 km		DÍA: 23/03/2024	
				1ª ETAPA 3ª SECCIÓN	
		PROMEDIO Km/h. 47,80		TIEMPO IMPARTIDO 60 min	
DISTANCIA		DIRECCIÓN		INFORMACIÓN	
TOTAL	PARCIAL			DISTANCIA REGRESIVA	
62,02	0,41				
		<div style="border: 1px solid black; padding: 2px; display: inline-block;">21</div>		0,00	

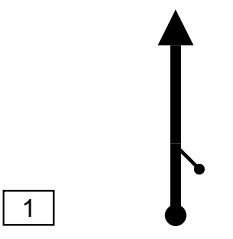





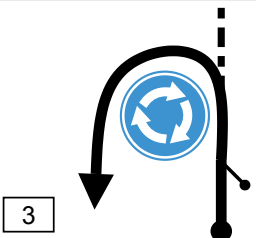


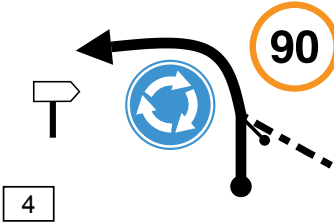

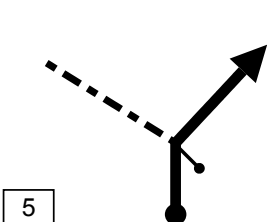

VI RALLYE DE TERUEL - CIUDAD MUDÉJAR 2024



1ª ETAPA

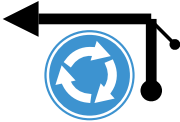

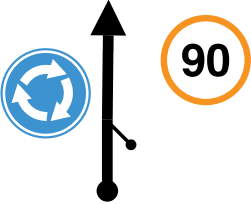

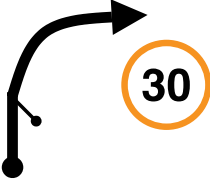



4ª SECCIÓN



ASISTENCIA A C.H. 5 T.C. FORMICHE		DISTANCIA: 25.76 km		DÍA: 23/03/2024	
				1ª ETAPA 4ª SECCIÓN	
		PROMEDIO Km/h. 37,00		TIEMPO IMPARTIDO: 42 min	
DISTANCIA		DIRECCIÓN	INFORMACIÓN	DISTANCIA REGRESIVA	
TOTAL	PARCIAL				
0,00	0,00		  <div style="border: 1px solid black; padding: 2px; margin-top: 5px;"> N-40°19.945' W-1°04.957' ALT: 958 m </div>	25,76	
0,04	0,04		 	25,72	
0,40	0,36		  <p style="text-align: center; font-weight: bold; font-size: 1.2em;">4ª SALIDA</p>	25,36	
0,70	0,30			25,06	
6,66	5,96		<p style="text-align: center; font-weight: bold; font-size: 1.2em;">N-234</p> 	19,10	






PROXIMA NOTA

5,92

ASISTENCIA A C.H. T.C. 5 FORMICHE		DISTANCIA: 25.76 km		DÍA: 23/03/2024	
				1ª ETAPA 4ª SECCIÓN	
		PROMEDIO Km/h. 37,00		TIEMPO IMPARTIDO: 42 min	
DISTANCIA		DIRECCIÓN	INFORMACIÓN	DISTANCIA REGRESIVA	
TOTAL	PARCIAL				
12,58	5,92	 <div style="border: 1px solid black; padding: 2px; display: inline-block;">6</div>		13,18	
12,77	0,19	 <div style="border: 1px solid black; padding: 2px; display: inline-block;">7</div>		12,99	
25,34	12,57	 <div style="border: 1px solid black; padding: 2px; display: inline-block;">8</div>		0,42	
25,76	0,42	 <div style="border: 1px solid black; padding: 2px; display: inline-block;">9</div>	 <div style="border: 1px solid black; padding: 2px; display: inline-block; width: 100px;">N-40° 19.447'</div> <div style="border: 1px solid black; padding: 2px; display: inline-block; width: 100px;">W-0° 53.472'</div> <div style="border: 1px solid black; padding: 2px; display: inline-block; width: 100px;">ALT: 1100 m</div>	0,00	






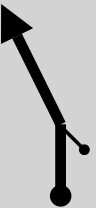




PROXIMA NOTA

0,12

T.C. 7 FORMICHE		DIRECCIÓN		INFORMACIÓN		DISTANCIA REGRESIVA
DISTRANCIA						
TOTAL	PARCIAL					
0,00	0,00	1	12.17	  <p>N-40°19.478' W-0°53.394' ALT: 1108 m</p>	20,05	
2,03	2,03	2	10.14	 <p>R - 1</p> <p>N-40°20.474' W-0°53.003' ALT: 1233 m</p>	18,02	
3,08	1,05	3	9.09	<p>COMISARIO PISTA IZDA.</p> <p>N-40°21.006' W-0°52.881' ALT: 1224 m</p>	16,97	
3,91	0,83	4	8.26	 <p>R - 2</p> <p>N-40°21.215' W-0°52.460' ALT: 1263 m</p>	16,14	
5,36	1,45	5	6.81	 <p>R - 3</p> <p>N-40°21.424' W-0°51.618' ALT: 1279 m</p>	14,69	









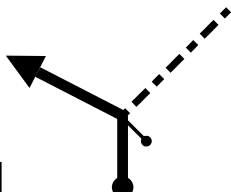




PROXIMA NOTA

1,83

T.C. 5 FORMICHE		DISTANCIA: 12.17 km		DÍA: 23/03/2024				
				1ª ETAPA 4ª SECCIÓN				
DISTANCIA		DIRECCIÓN	INFORMACIÓN	DISTANCIA REGRESIVA				
TOTAL	PARCIAL							
7,19	1,83	 6 4.98	 R - 4 <table border="1"> <tr><td>N-40°20.624'</td></tr> <tr><td>W-0°51.115'</td></tr> <tr><td>ALT: 1209 m</td></tr> </table>	N-40°20.624'	W-0°51.115'	ALT: 1209 m	12,86	
N-40°20.624'								
W-0°51.115'								
ALT: 1209 m								
8,34	1,15	 7 3.83	COMISARIO CAMINO DCHA. <table border="1"> <tr><td>N-40°21.064'</td></tr> <tr><td>W-0°50.592'</td></tr> <tr><td>ALT: 1243 m</td></tr> </table>	N-40°21.064'	W-0°50.592'	ALT: 1243 m	11,71	
N-40°21.064'								
W-0°50.592'								
ALT: 1243 m								
9,44	1,10	 8 2.73	 R - 5 <table border="1"> <tr><td>N-40°21.545'</td></tr> <tr><td>W-0°50.153'</td></tr> <tr><td>ALT: 1300 m</td></tr> </table>	N-40°21.545'	W-0°50.153'	ALT: 1300 m	10,61	
N-40°21.545'								
W-0°50.153'								
ALT: 1300 m								
10,78	1,34	 9 1.39	 R - 6 <table border="1"> <tr><td>N-40°21.668'</td></tr> <tr><td>W-0°49.387'</td></tr> <tr><td>ALT: 1304 m</td></tr> </table>	N-40°21.668'	W-0°49.387'	ALT: 1304 m	9,27	
N-40°21.668'								
W-0°49.387'								
ALT: 1304 m								
12,17	1,39	 10 0.00	  <table border="1"> <tr><td>N-40°22.109'</td></tr> <tr><td>W-0°49.392'</td></tr> <tr><td>ALT: 1291 m</td></tr> </table>	N-40°22.109'	W-0°49.392'	ALT: 1291 m	7,88	
N-40°22.109'								
W-0°49.392'								
ALT: 1291 m								












PROXIMA NOTA

0,32

C. STOP T.C. 7 FORMICHE		DISTANCIA:		DÍA: 23/03/2024	
A T.C. 8 CABRA		7.56 km		1ª ETAPA 4ª SECCIÓN	
DISTANCIA		DIRECCIÓN		INFORMACIÓN	
TOTAL	PARCIAL			DISTANCIA REGRESIVA	
12,49	0,32	11		  <p>N-40°22.117' W-0°49.224' ALT: 1260 m</p>	7,56
12,51	0,02	12		 	7,54
12,90	0,39	13			7,15
19,70	6,80	14			0,35
20,05	0,35	15		  <p>N-40°19.129' W-0°48.312' ALT: 1109 m</p>	0,00











PROXIMA NOTA

0,07

T.C. 6 CABRA		DISTANCIA: 13.82 km		DÍA: 23/03/2024				
				1ª ETAPA 4ª SECCIÓN				
DISTANCIA		DIRECCIÓN	INFORMACIÓN	DISTANCIA REGRESIVA				
TOTAL	PARCIAL							
0,00	0,00	<div style="text-align: center;">  </div> <div style="text-align: right; margin-top: 10px;">13.82</div>	<div style="display: flex; align-items: center;">   </div> <div style="margin-top: 5px;"> <table border="1"> <tr><td>N-40°19.154'</td></tr> <tr><td>W-0°48.273'</td></tr> <tr><td>ALT: 1115 m</td></tr> </table> </div>	N-40°19.154'	W-0°48.273'	ALT: 1115 m	62,02	
N-40°19.154'								
W-0°48.273'								
ALT: 1115 m								
1,72	1,72	<div style="text-align: center;">  </div> <div style="text-align: right; margin-top: 10px;">12.10</div>	<div style="display: flex; align-items: center;">  <div style="margin-left: 10px;">R - 1</div> </div> <div style="margin-top: 5px;"> <table border="1"> <tr><td>N-40°19.607'</td></tr> <tr><td>W-0°47.457'</td></tr> <tr><td>ALT: 1135 m</td></tr> </table> </div>	N-40°19.607'	W-0°47.457'	ALT: 1135 m	60,30	
N-40°19.607'								
W-0°47.457'								
ALT: 1135 m								
3,38	1,66	<div style="text-align: center;">  </div> <div style="text-align: right; margin-top: 10px;">10.44</div>	<div style="display: flex; align-items: center;">  <div style="margin-left: 10px;">R - 2</div> </div> <div style="margin-top: 5px;"> <table border="1"> <tr><td>N-40°20.260'</td></tr> <tr><td>W-0°46.851'</td></tr> <tr><td>ALT: 1164 m</td></tr> </table> </div>	N-40°20.260'	W-0°46.851'	ALT: 1164 m	58,64	
N-40°20.260'								
W-0°46.851'								
ALT: 1164 m								
5,65	2,27	<div style="text-align: center;">  </div> <div style="text-align: right; margin-top: 10px;">8.17</div>	<div style="display: flex; align-items: center;">  <div style="margin-left: 10px;">R - 3</div> </div> <div style="margin-top: 5px;"> <table border="1"> <tr><td>N-40°20.781'</td></tr> <tr><td>W-0°45.784'</td></tr> <tr><td>ALT: 1256 m</td></tr> </table> </div>	N-40°20.781'	W-0°45.784'	ALT: 1256 m	56,37	
N-40°20.781'								
W-0°45.784'								
ALT: 1256 m								
7,35	1,70	<div style="text-align: center;">  </div> <div style="text-align: right; margin-top: 10px;">6.47</div>	<div style="display: flex; align-items: center;">  <div style="margin-left: 10px;">R - 4</div> </div> <div style="margin-top: 5px;"> <table border="1"> <tr><td>N-40°20.970'</td></tr> <tr><td>W-0°46.071'</td></tr> <tr><td>ALT: 1343 m</td></tr> </table> </div>	N-40°20.970'	W-0°46.071'	ALT: 1343 m	54,67	
N-40°20.970'								
W-0°46.071'								
ALT: 1343 m								

PROXIMA NOTA

0,98

T.C. 8 CABRA		DISTANCIA: 13.82 km		DÍA: 23/03/2024 1ª ETAPA 4ª SECCIÓN	
DISTANCIA		DIRECCIÓN		INFORMACIÓN	
TOTAL	PARCIAL			DISTANCIA REGRESIVA	
8,33	0,98	6	 5.49	COMISARIO PISTA IZDA. N-40°21.183' W-0°46.452' ALT: 14089m	53,69
9,46	1,13	7	 4.36	 R - 5 N-40°21.233' W-0°45.681' ALT: 1462 m	52,56
11,17	1,71	8	 2.65	 R - 6 N-40°21.571' W-0°44.685' ALT: 1410 m	50,85
13,02	1,85	9	 0.80	 R - 7 N-40°21.886' W-0°44.135' ALT: 1331 m	49,00
13,82	0,80	10	 0.00	  N-40°21.957' W-0°43.648' ALT: 1338 m	48,20

PROXIMA NOTA

0,40

C. STOP T.C. 6 CABRA A ENTREGA DE TROFEOS		DISTANCIA: 45.22 km		DÍA: 23/03/2024	
PLAZA DEL AYUNTAMIENTO				1ª ETAPA 4ª SECCIÓN	
		PROMEDIO Km/h. 45,22		TIEMPO IMPARTIDO 60 min	
DISTANCIA		DIRECCIÓN		INFORMACIÓN	
TOTAL	PARCIAL			DISTANCIA REGRESIVA	
14,22	0,40	11		<p>N-40°22.154' W-0°43.627' ALT: 1343 m</p>	47,80
14,24	0,02	12			47,78
28,37	14,13	13		NO 98	33,65
56,08	27,71	14			5,94
56,26	0,18	15			5,76





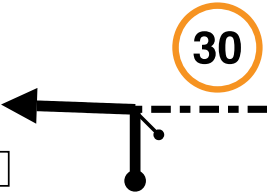
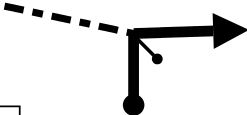
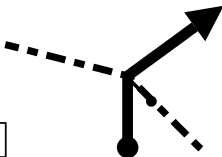

PROXIMA NOTA

2,04

C. STOP T.C. 8 CABRA A ENTREGA DE TROFEOS		DISTANCIA:		DÍA: 23/03/2024	
PLAZA DEL AYUNTAMIENTO		45.22 km		1ª ETAPA 4ª SECCIÓN	
		PROMEDIO Km/h.		TIEMPO IMPARTIDO	
		45,22		60 min	
DISTANCIA		DIRECCIÓN		INFORMACIÓN	
TOTAL	PARCIAL			DISTANCIA REGRESIVA	
58,30	2,04	16			1,51
58,53	0,23	17			1,28
59,30	0,77	18			0,51
59,37	0,07	19			0,44
59,44	0,07	20			0,37

PROXIMA NOTA

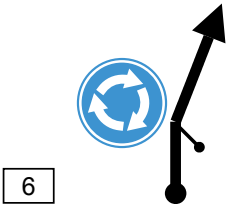



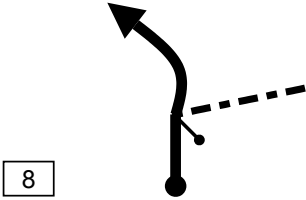

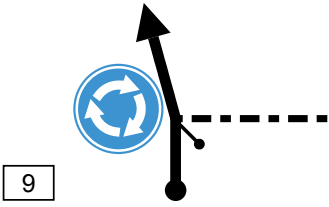

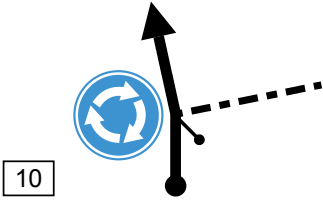

0,24

DISTANCIA		DIRECCIÓN	INFORMACIÓN	DISTANCIA REGRESIVA
TOTAL	PARCIAL			
0,00	0,00	 1	<p style="text-align: center;">SALIDA PODIUM</p>   	3,13
0,01	0,01	 2		3,12
0,10	0,09	 3		3,03
0,26	0,16	 4		2,87
0,39	0,13	 5		2,74

PROXIMA NOTA

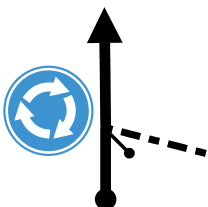

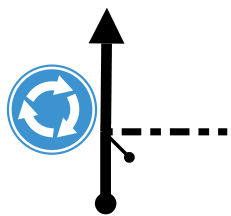

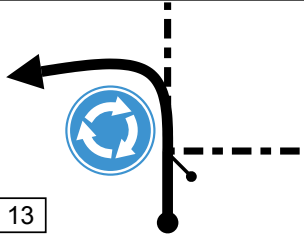

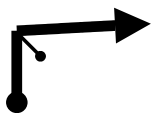

0,22

CEREMONIA ENTREGA DE TROFEOS A		DISTANCIA:	DÍA: 23/03/2024
ASISTENCIA TERUEL		3,13 kms.	
PLAZA DEL AYUNTAMIENTO DE TERUEL			

DISTANCIA		DIRECCIÓN	INFORMACIÓN	DISTANCIA REGRESIVA
TOTAL	PARCIAL			
0,61	0,22			2,52
0,68	0,07			2,45
0,95	0,27			2,18
1,46	0,51			1,67
1,57	0,11			1,56

PROXIMA NOTA

0,47

CEREMONIA ENTREGA DE TROFEOS A ASISTENCIA TERUEL		DIRECCIÓN		DISTANCIA:	DÍA: 23/03/2024
				3,13 kms.	
PLAZA DEL AYUNTAMIENTO DE TERUEL					
DISTANCIA		DIRECCIÓN		INFORMACIÓN	DISTANCIA REGRESIVA
TOTAL	PARCIAL				
2,04	0,47	11			1,09
2,55	0,51	12			0,58
2,81	0,26	13			0,32
3,13	0,32	14			0,00

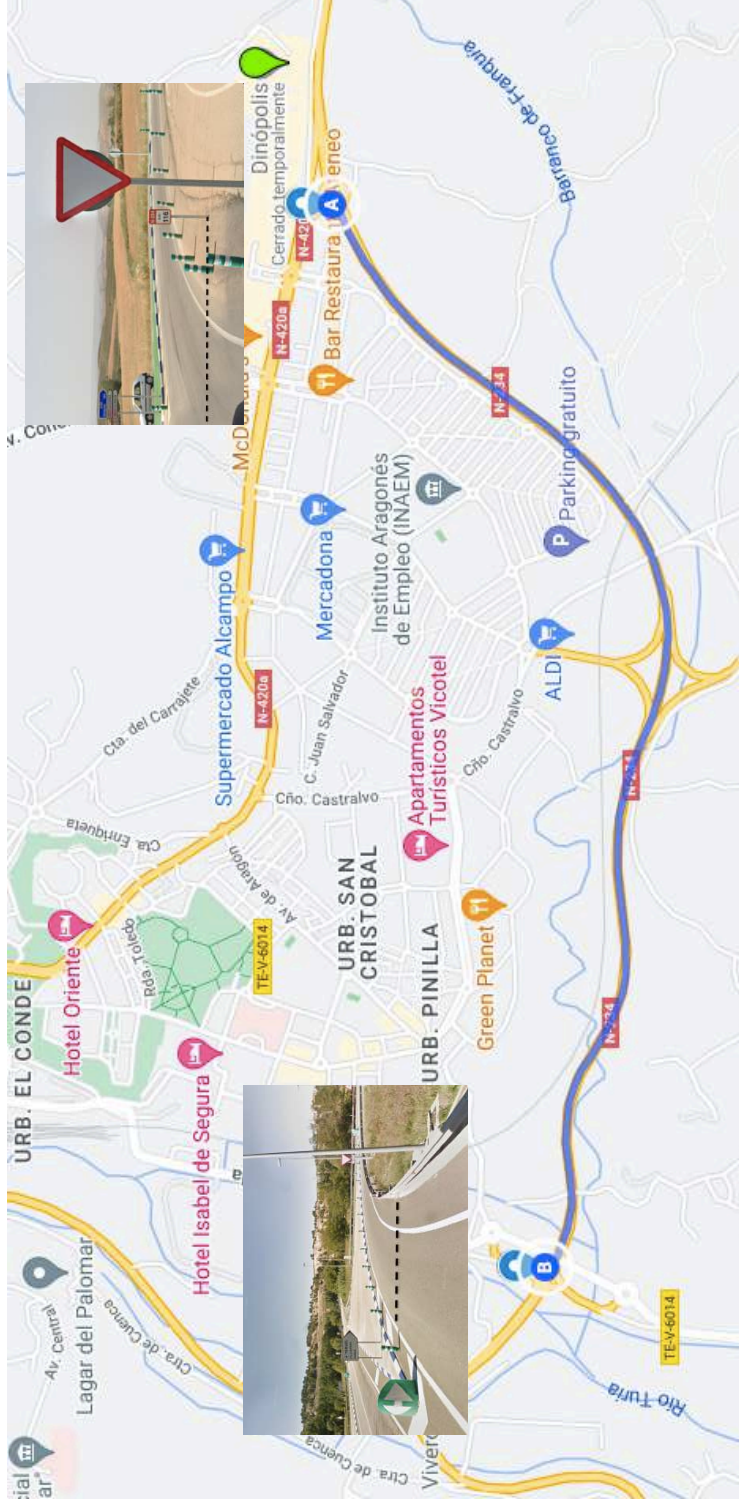
VI RALLYE DE TERUEL - CIUDAD MUDÉJAR 2024


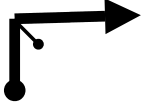

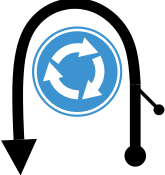


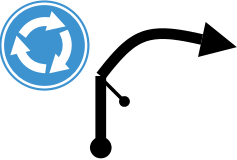





TRAMO CALIBRACIÓN



TRAMO CALIBRACIÓN



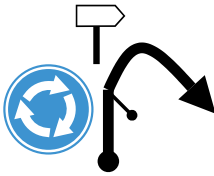

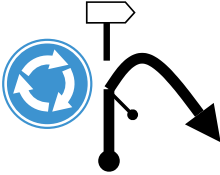

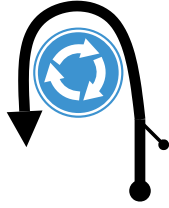





		DIRECCIÓN	INFORMACIÓN	DISTANCIA REGRESIVA
TOTAL	PARCIAL			
0,00	0,00	<div style="border: 1px solid black; padding: 2px; display: inline-block;">1</div> 	<p>SALIDA PARQUE DE ASISTENCIA</p> <div style="border: 1px solid black; padding: 2px; width: fit-content;"> N-40°19.945' W-1°04.959' ALT: 961 m </div>	7,11
0,04	0,04	<div style="border: 1px solid black; padding: 2px; display: inline-block;">2</div> 		7,07
0,41	0,37	<div style="border: 1px solid black; padding: 2px; display: inline-block;">3</div> 	  <p>4ª SALIDA</p>	6,70
0,68	0,27	<div style="border: 1px solid black; padding: 2px; display: inline-block;">4</div> 	 <p>INICIO TRAMO CALIBRACIÓN</p> <div style="border: 1px solid black; padding: 2px; width: fit-content;"> N-40°19.896' W-1°05.106' ALT: 956 m </div>	6,43
3,39	2,71	<div style="border: 1px solid black; padding: 2px; display: inline-block;">5</div> 		3,72

PROXIMA NOTA

0,09

**ASISTENCIA TERUEL A TRAMO DE CALIBRACIÓN
Y VUELTA AL INICIO DEL TRAMO CALIBRE**

DISTANCIA		DIRECCIÓN	INFORMACIÓN	DISTANCIA REGRESIVA
TOTAL	PARCIAL			
3,48	0,09	<div style="text-align: center;">  </div> <div style="text-align: center; margin-top: 10px;"> 6 </div>	<div style="text-align: center;">  </div> <div style="text-align: center; margin-top: 10px;"> FINAL TRAMO CALIBRACIÓN N-40°19.624' W-1°06.829' ALT: 869 m </div>	3,63
3,64	0,16	<div style="text-align: center;">  </div> <div style="text-align: center; margin-top: 10px;"> 7 </div>	<div style="text-align: center;">  </div>	3,47
3,95	0,31	<div style="text-align: center;">  </div> <div style="text-align: center; margin-top: 10px;"> 8 </div>	<div style="text-align: center;">  </div>	3,16
6,97	3,02	<div style="text-align: center;">  </div> <div style="text-align: center; margin-top: 10px;"> 9 </div>	<div style="text-align: center;">  </div>	0,14
7,11	0,14	<div style="text-align: center;">  </div> <div style="text-align: center; margin-top: 10px;"> 10 </div>	<div style="text-align: center;">  </div> <div style="text-align: center; margin-top: 10px;"> INICIO TRAMO CALIBRACIÓN N-40°19.896' W-1°05.106' ALT: 956 m </div>	0,00



SOLICITUD REENGANCHE AL SÚPER RALLYE

A/A. DIRECTOR DE CARRERA
COMISARIOS DEPORTIVOS.

D. _____,

Concursante del Equipo participante N° _____, con licencia _____

EXPONE:

Que durante el desarrollo de la prueba, el vehículo participante ha quedado fuera de competición, por lo que,

SOLICITA:

En virtud de lo dispuesto en el artículo 21 del Reglamento Deportivo del Campeonato de Aragón de Rallyes, reincorporar el equipo al Rallye en la siguiente Sección.

Teruel, a 23 de marzo de 2024.


Fdo. D. _____

Teléfono de Contacto: _____

<p>Recibí: (hora: _____) Fdo.: _____ N° Licencia: _____</p>
--

<p>Autorizado por Dirección de Carrera:</p> <p>HORA LÍMITE DE INCORPORACIÓN EN C.H.: _____</p>





5

0

5